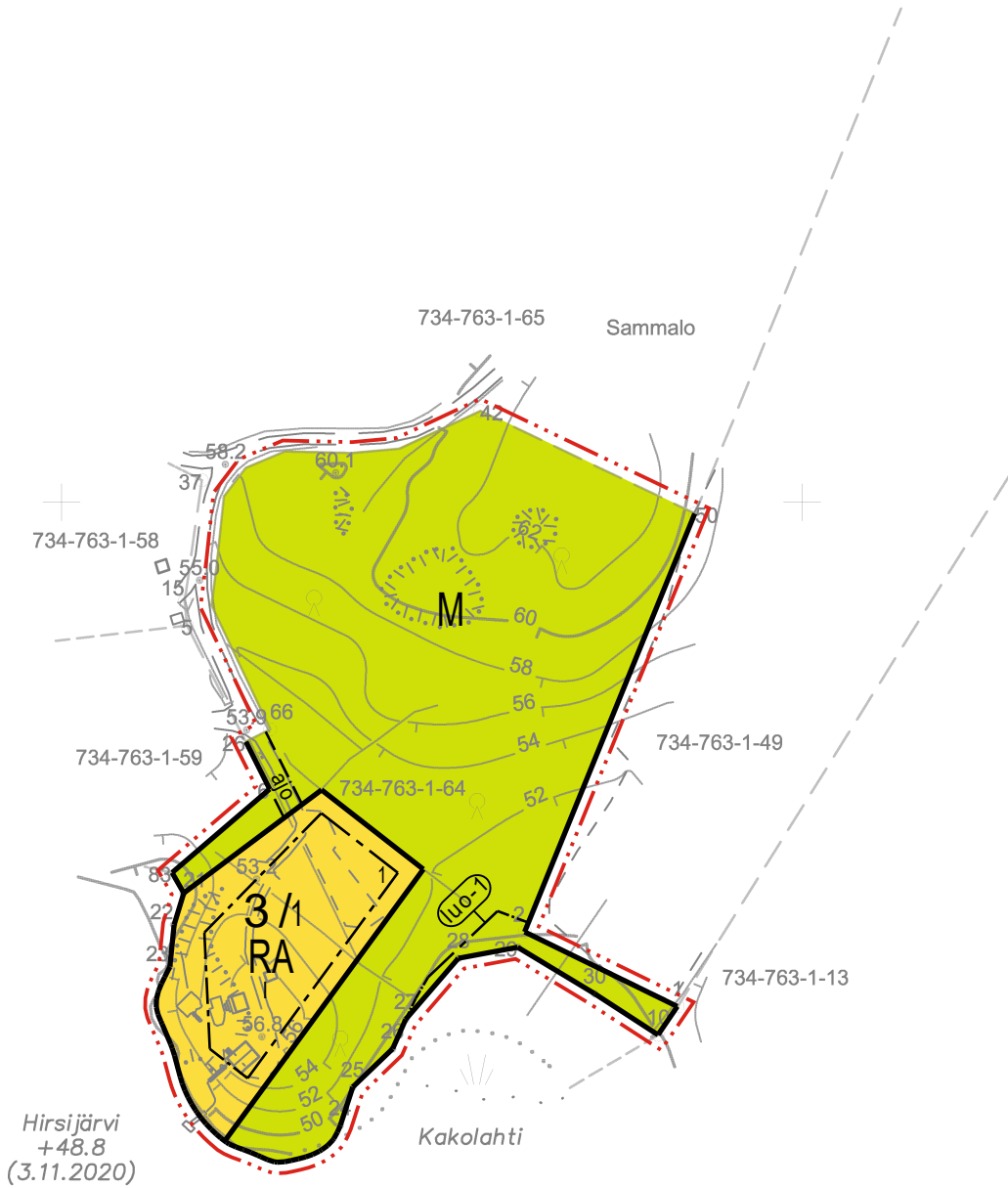


6693400

23524000

6693400

23524200



6693000

23524000

6693000

23524200



0 10 20 30 40 50 100

Kaavoituksen pohjakartta Mittausluokka: 3	Mk: 1:2000	Kartan laatija: Maanmittauspalvelu Puttonen Oy
Kaupunki: Salo	Alue: Sammalo	Kartan laatimistapa: Ilmakuvadigitointi, MML laserkeilausaineisto, MML maastotietokanta ja Maastomittaukset
Koordinaattijärjestelmä: ETRS-GK23	Korkeusjärjestelmä: N2000	Kartta hyväksyty:

SALON KAUPUNKI

HIRSJÄRVI-SAMMALON RANTA-ASEMAKAAVAN MUUTOS

30.9.2021

1:2000

Ranta-asemakaavan muutos koskee:

Kiinteistöä 734-763-1-64 Mäki-Mäki-Maa.

Korttelia 3, virkistys- sekä maa- ja metsätalousaluetta.

Ranta-asemakaavan muutoksella muodostuu:

Kortteli 3 sekä maa- ja metsätalousaluetta.

RANTA-ASEMAKAAVAMERKINNÄT JA -MÄÄRÄYKSET



Loma-asuntojen korttelialue.

Rakennuspaikalle saa sijoittaa yksiasuntoisen vapaa-ajan asuinrakennuksen, saunarakennuksen ja muun talousrakennuksen, joiden yhteenlaskettu kerrosala saa olla enintään 150 k-m². Vapaa-ajan asuinrakennuksen enimmäiskerrosala saa olla 120 k-m² ja saunarakennuksen 25 k-m².



Maa- ja metsätalousalue.

Alueella ei ole rakennusoikeutta.



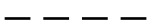
3 m kaava-alueen rajan ulkopuolella oleva viiva.



Korttelin, korttelinosan ja alueen raja.



Osa-alueen raja.



Ohjeellinen osa-alueen raja.

3/1

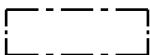
Korttelin numero/rakennuspaikkojen enimmäislukumäärää korttelissa osoittava luku.

1

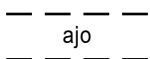
Ohjeellisen tontin/rakennuspaikan numero.

I

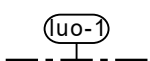
Roomalainen numero osoittaa rakennusten, rakennuksen tai sen osan suurimman sallitun kerrosluvun.



Rakennusala.



Ohjeellinen ajoyhteys.



Luonnon monimuotoisuuden kannalta erityisen tärkeä alue, jolla sijaitsee metsälain mukainen erityisen tärkeä elinympäristö, tervaleppäluhta. Aluetta ei saa muuttaa niin, että luontotyypin ominaispiirteiden säilyminen alueella vaarantuu.

Yleiset määräykset:

Kaava-alueella on ohjeellinen tonttijako.

Rakennusten ja rakenteiden tulee sopeutua muodoltaan, materiaaleiltaan, mittasuhteiltaan ja värykseltään maisemaan.

Rakennusten julkisivuissa tulee käyttää hyvin luontoon sopeutuvia, tummia materiaaleja ja värisävyjä. Kirkkaiden katemateriaalien käyttöä rakennuksissa tulee välttää. Rakennuspaikalla tulee rantavyöhykkeen kasvillisuus pääosin säilyttää ja vain harventaminen on sallittua.

Alueella on huomioitava ympäristön käsittelyssä kestävän kehityksen mukaiset tavoitteet.

Maisemaa muuttavaa maanrakennustyötä, puiden kaatamista tai muuta näihin verrattavaa toimenpidettä ei saa suorittaa ranta-asemakaava-alueella ilman kunnan rakennusvalvontaviranomaisen myöntämää maisematyölupaa. Lupaa ei kuitenkaan tarvita ranta-asemakaavan toteuttamiseksi tarpeellisten taikka myönnetyn rakennus- tai toimenpideluvan mukaisten töiden suorittamiseen eikä vaikutuksiltaan vähäisiin toimenpiteisiin.

Jätevedet tulee käsitellä ympäristönsuojelulain ja kunnallisten määräysten mukaisesti siten, ettei aiheudu ympäristön pilaantumisen vaaraa.

Poistuva kaava (1:4000).




3 metriä kaava-alueen ulkopuolella oleva viiva, jota otsakkeessa mainittu kaavanmuutos koskee ja jolta aiemmat kaavamerkinnät ja -määräykset poistuvat.



Ranta-asemakaavan pohjakartta on hyväksytty 11.10.2021

Marko Laiho
Salon kaupunki, paikkatietopäällikkö

SALON KAUPUNKI Hirsjärvi-Sammalon ranta-asemakaavan muutos	Nähtävillä: 25.11. - 27.12.2021 Hyväksytty: __ __. __. 2022 __ Tullut voimaan __ __. __. 2022
 Nosto Consulting Oy Brahenskatu 7, 20100 Turku www.nostoconsulting.fi puh. 0400 858 101	Työnumero, versio 1:2000 YSK 454-RAK2009 Tiedosto: Salo_Hirsjarvi-Sammalon_RAKM_03_hyvaksynta.dwg
Päiväys: Turussa 30.9.2021	 Pasi Lappalainen, dipl.ins.