






**TIEDOT:**

Kiinteistöt: 734-661-5-8 ja 734-661-5-3  
 Suunnitelma-alueen pinta-ala: 16,22 ha + 1,80 ha  
 Ottamisalueen pinta-ala: 11,97 ha  
 Kokonaisottomäärä: 500 000 m<sup>3</sup> (länsipuoli) + 45 000 m<sup>3</sup> (itäkulma)  
 Alin ottotaso: +57,28 (N2000)

**Selitteet**

-  Suunnitelma-alue
-  Ottamisalue
-  Maisemoidut alueet
-  Pintamaiden varastointialue
-  korkeusaineisto epävarma
-  Pohjavesiputki

ETRS-TM35FIN, N2000

Korkeusaineisto: MML, dronekuvaus 13.5.2022, ortokuva

Hankkeen nimi Kiskontie 25130 Muurla Maa-ainesten ottosuunnitelma		
Piirustuksen sisältö Nykytilanne		
PROMETHOR Rautakatu 5 20520 Turku  www.promethor.fi	Tilaaja K&T Saari Oy	
Päiväys ja suunnittelija 24.11.2022 Olli Laivoranta	Mittakaava 1:3 000	Piirustusnumero 001