

LIITE 4

Laajenemialueiden toteutusjärjestyksen priorisointi

Alueet:

Tunnus	Alue	Kiinteistöjen lkm	Alueella vesiverkosto	Alueella viemäriverkosto
G	Teijo	10	on	ei
D	Kaivola Kaukontie	7	on	ei
E	Kaivola Kärri	5	on	ei
I	Kuusjoki Hämäläinen	28	on	lähes kattavasti
F	Hähkänä Hiirla	13	on	ei
A	Halikko Härkhaka	9	on	ei
B	Halikko Kihinen	8	on	ei
C	Salo Hakamäki	17	on	ei
H	Kokkila Vartsalantie	14	osittain	ei
J	Perniön asema	14	on	ei

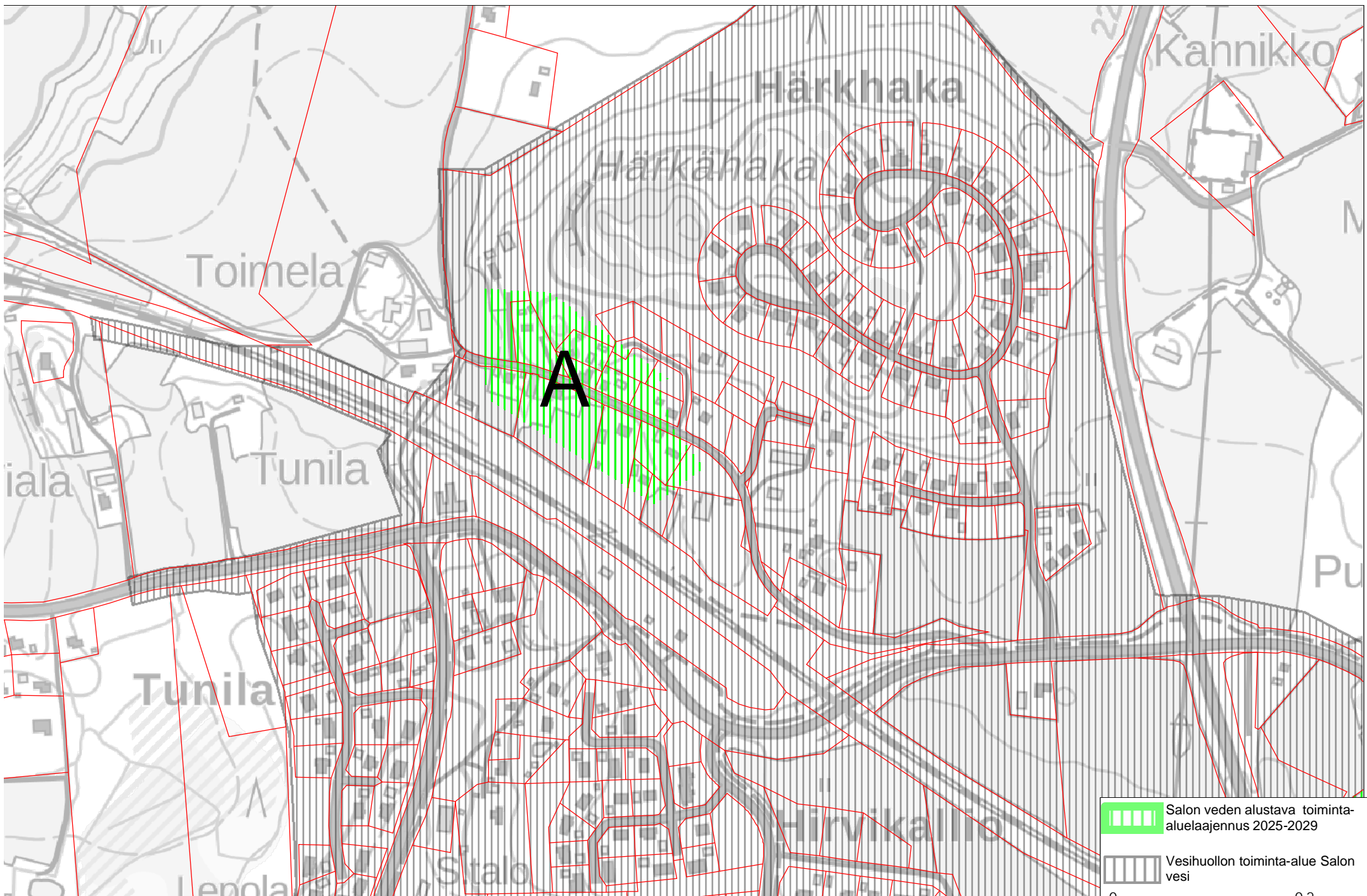
Pisteytys:

Tunnus	Alue	Pohjavesi-alue (1p)	Ranta-alue (1p)	Taajama (1p)	Toteutunut asemakaava-alue (1p)	Päätös verkoston rakentamisesta (1p)	Toimenpidekehutus (1p)	tehokkuus keskiarvoon verrattuna (1p)	Pisteet	Sijoitus	Huom	Kiinteistöjen liittämisen tavoitevuosi
G	Teijo	ei	kyllä	kyllä	kyllä	ei	kyllä	huonompi	4	1		2025
D	Kaivola Kaukontie	ei	ei	kyllä	kyllä	kyllä	ei	huonompi	3	2		2025
E	Kaivola Kärri	ei	ei	kyllä	kyllä	ei	ei	parempi	2	3	Huom1	2025
I	Kuusjoki Hämäläinen	ei	kyllä	kyllä	ei	ei	ei	parempi	3	4	Huom2	2026
F	Hähkänä Hiirla	ei	ei	kyllä	kyllä	ei	ei	parempi	3	5		2026
A	Halikko Härkhaka	ei	ei	kyllä	kyllä	ei	ei	parempi	3	6		2027
B	Halikko Kihinen	ei	ei	kyllä	kyllä	ei	ei	parempi	3	7		2027
C	Salo Hakamäki	kyllä	ei	kyllä	ei	ei	ei	huonompi	2	8		2028
H	Kokkila Vartsalantie	ei	kyllä	kyllä	ei	ei	ei	huonompi	2	9		2029
J	Perniön asema	ei	ei	kyllä	ei	ei	ei	huonompi	1	10		2029

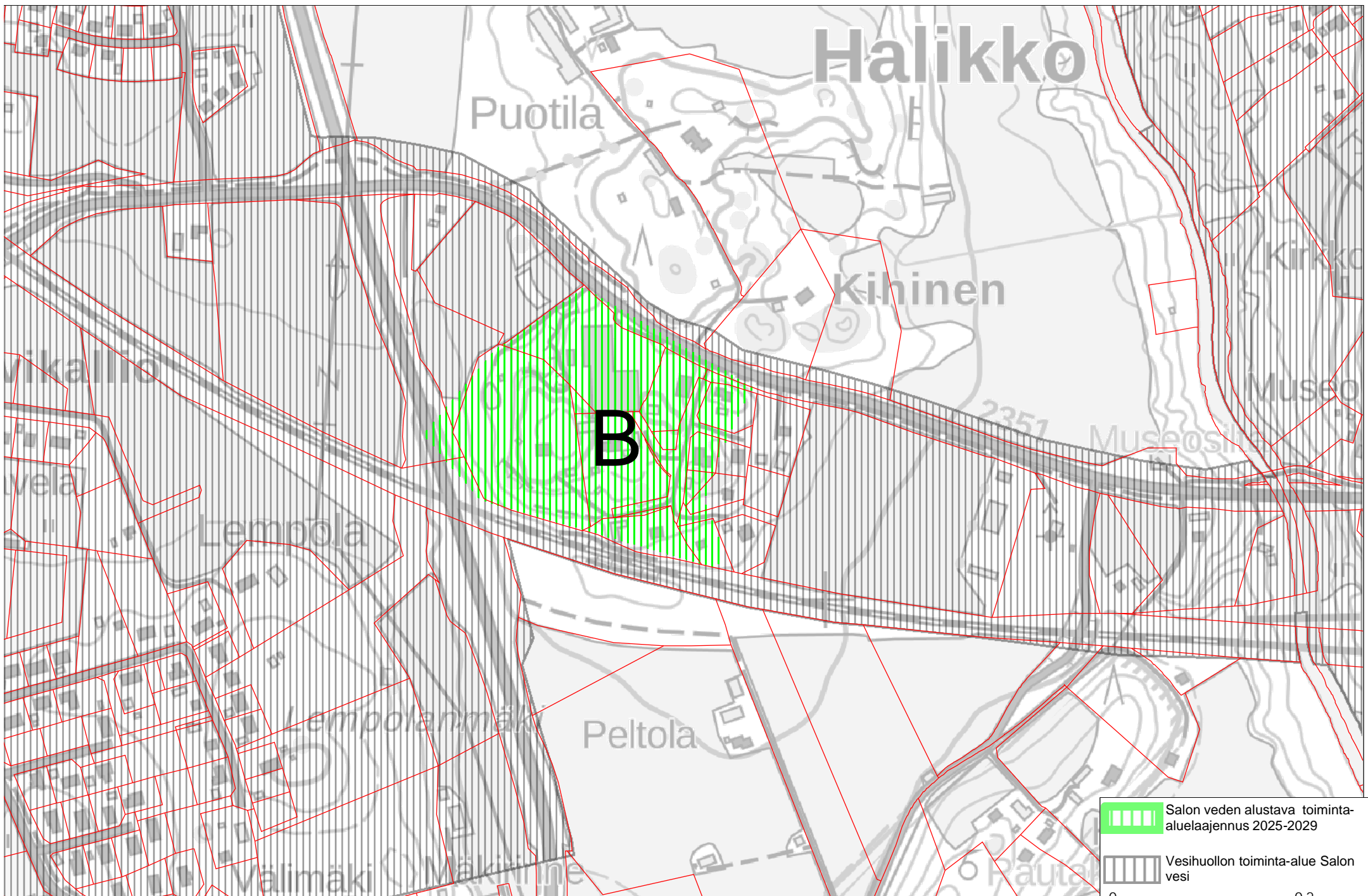
Huom1: Mahdollista toteuttaa samassa urakassa alueen D kanssa.

Huom2: Suurelle osalle kiinteistöistä on jo rakennettu viemäriverkosto, mutta kiinteistöjä ei ole liitetty siihen.

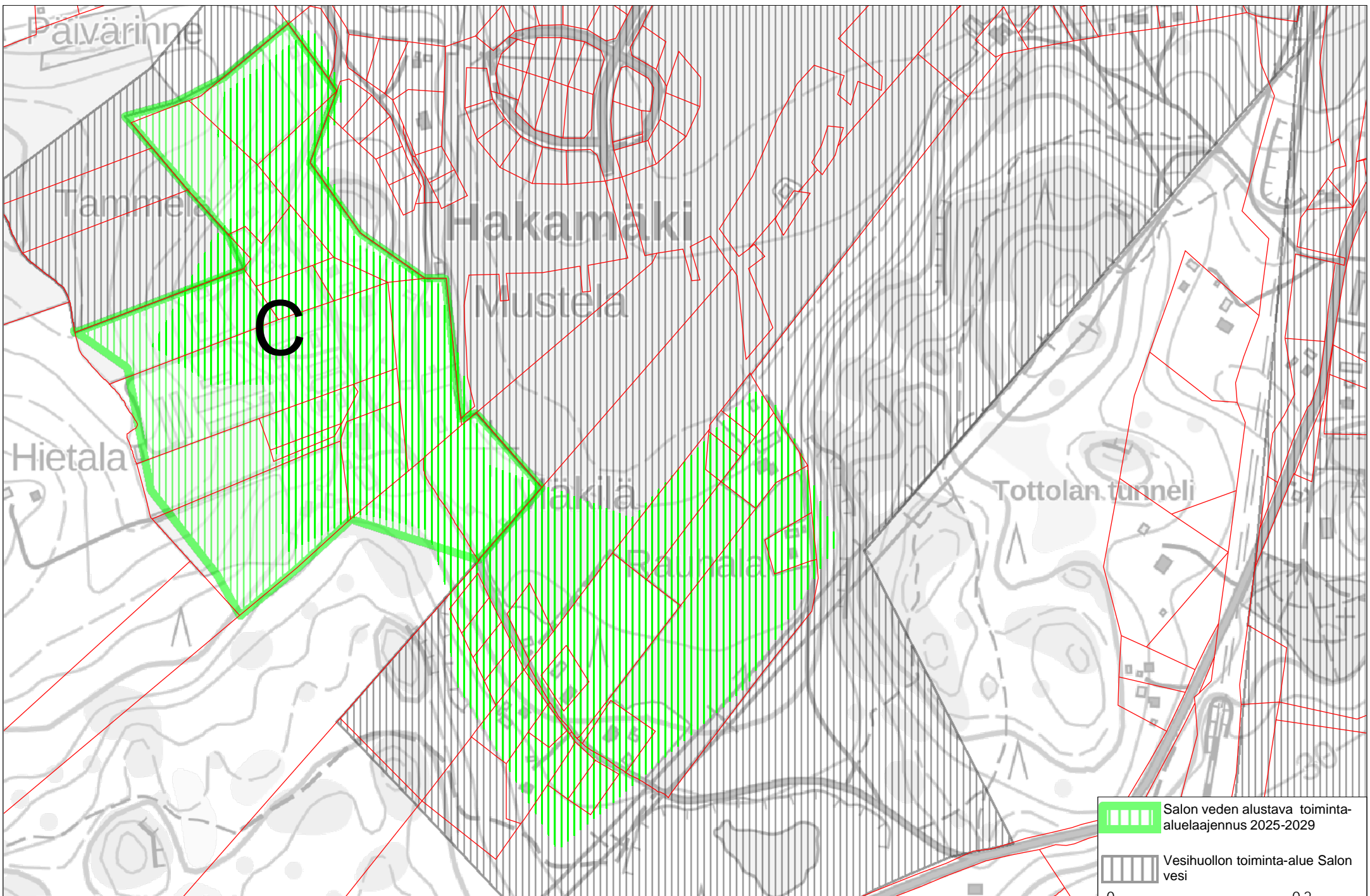
Alueiden A-J karttaotteet:



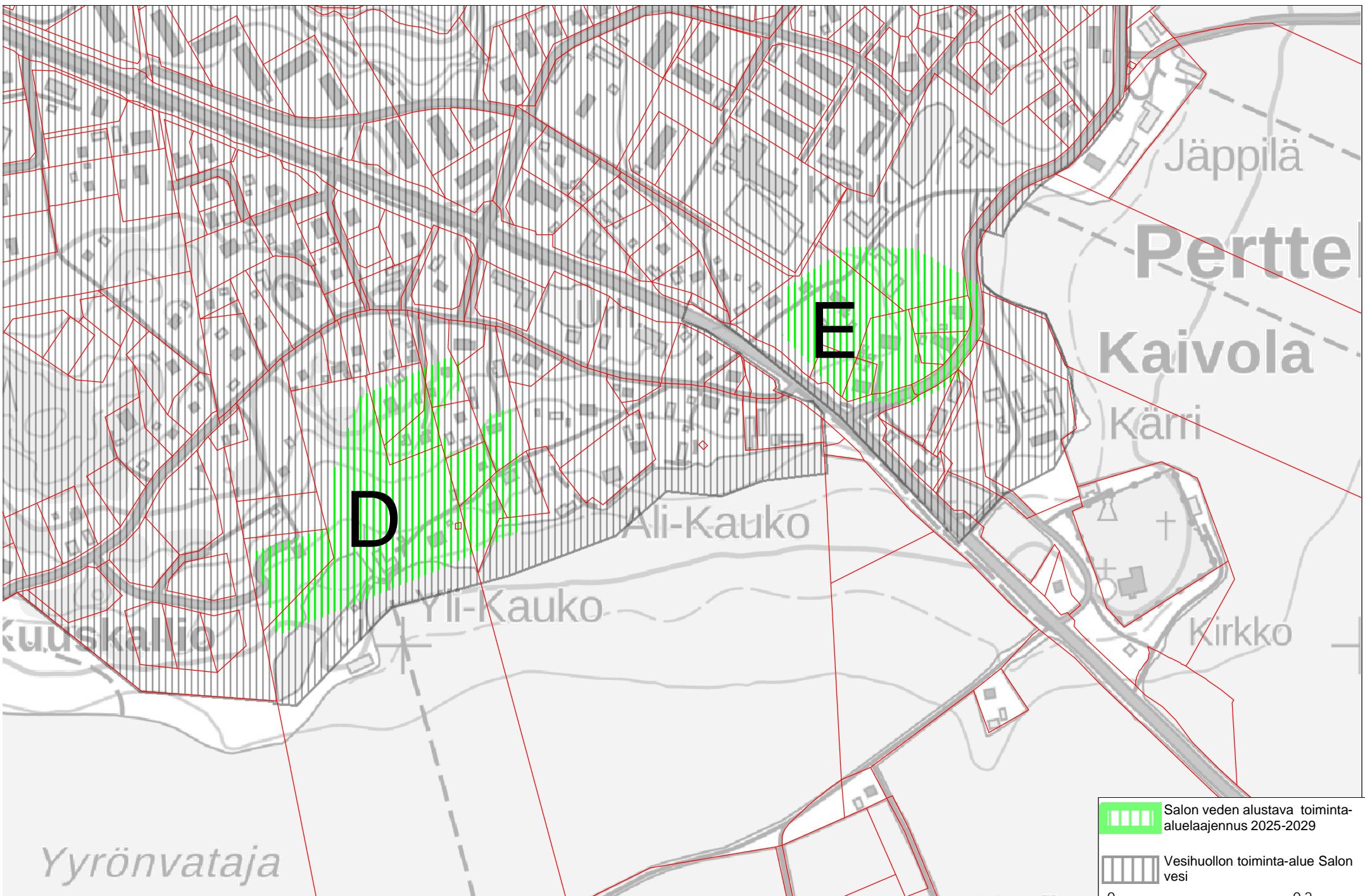
Osa-alue kartta: A Halikko, Härkhaka



Osa-alue kartta: B Halikko, Kihinen

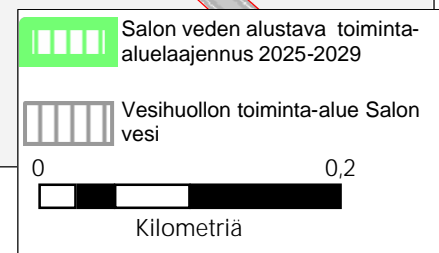


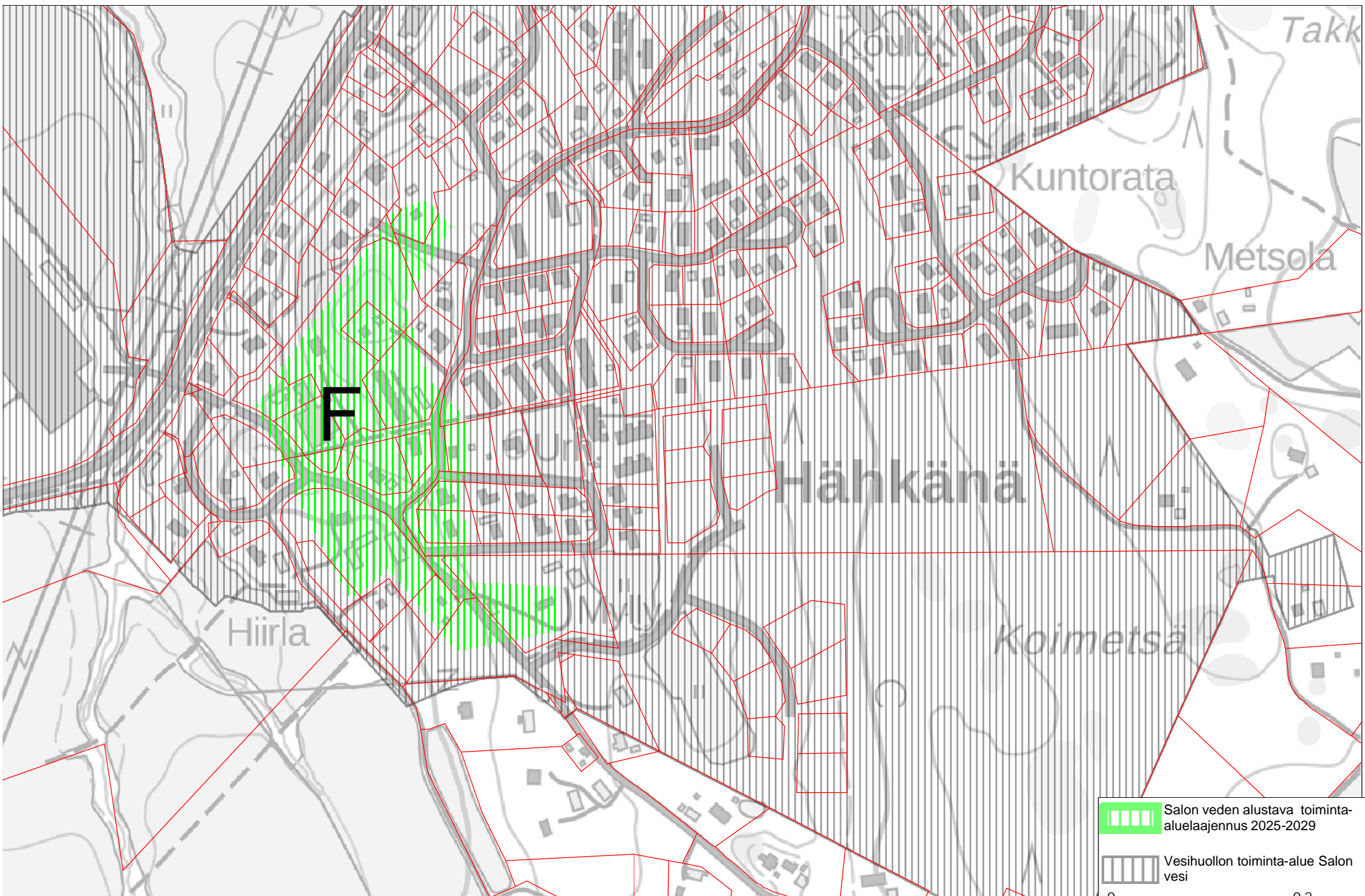
Osa-alue kartta: C Salo, Hakamäki



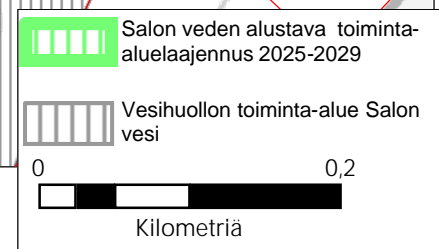
Osa-alue kartta: D Kaivola, Kaukontie

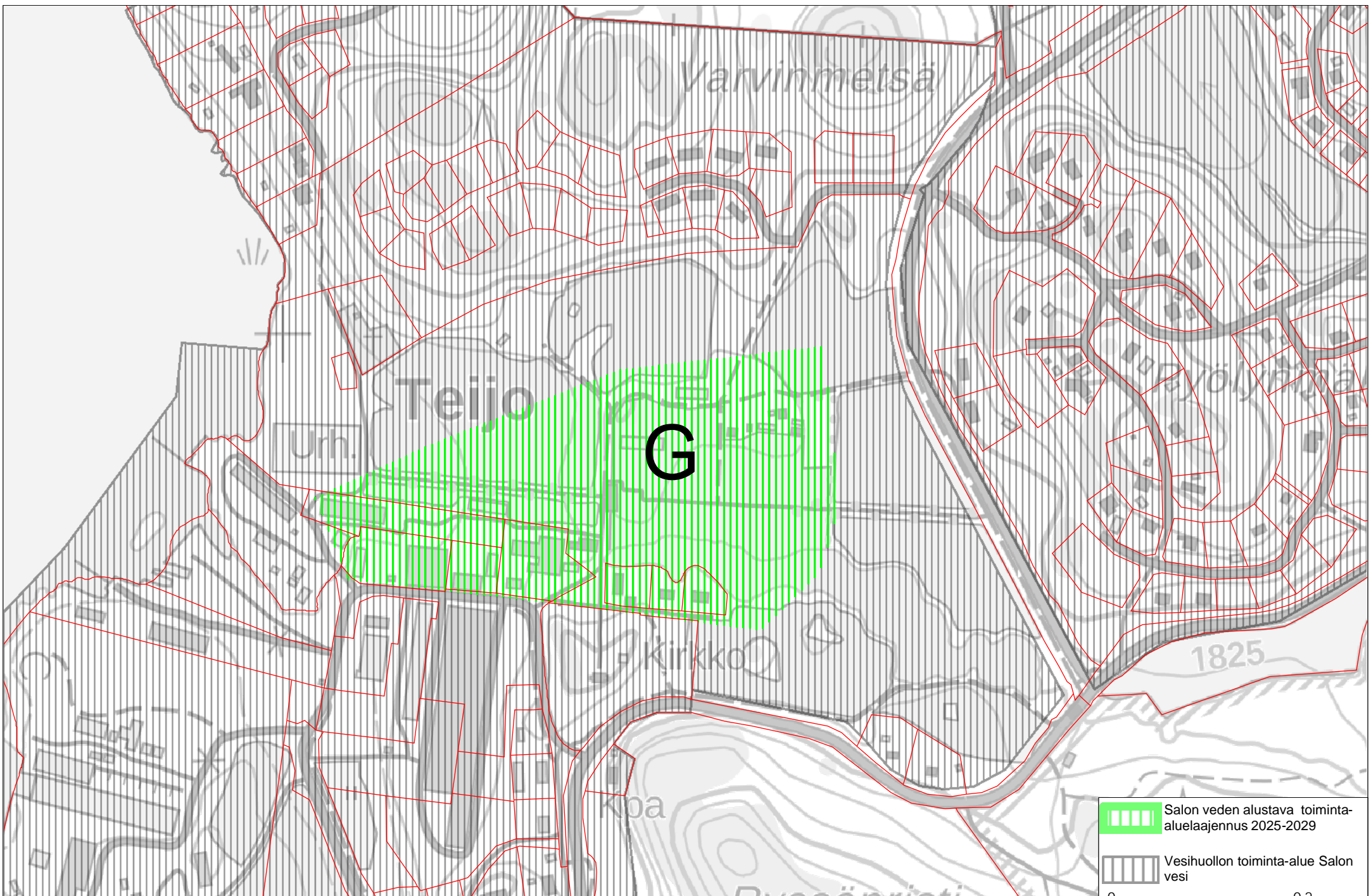
E Kaivola, Kärri








Osa-alue kartta: F Hähkänä, Hiirla



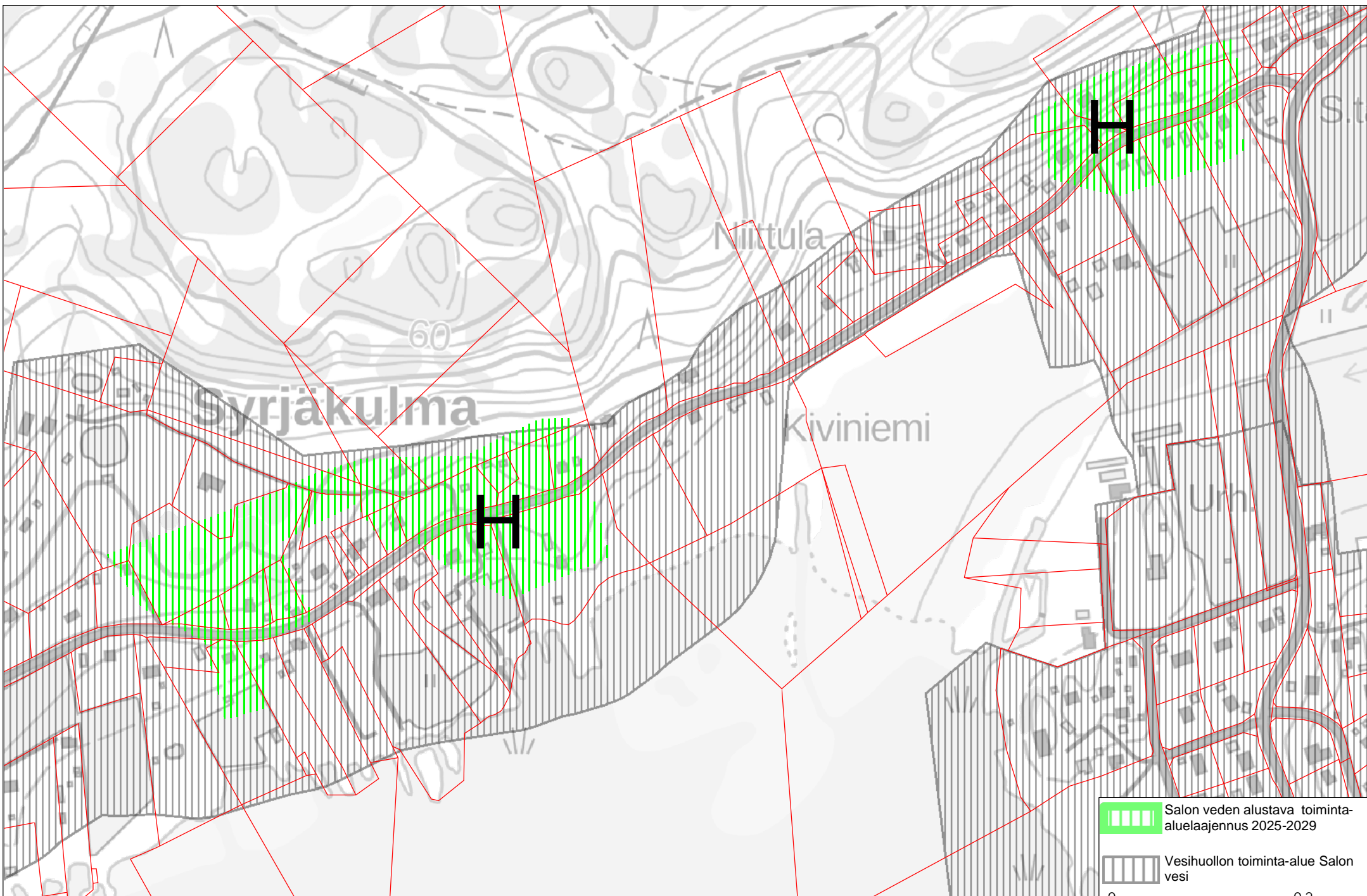


 Salo'n veden alustava toiminta-
aluelajaajennus 2025-2029


 Vesihuollon toiminta-alue Salo'n
vesi


0  0,2
Kilometriä

Osa-alue kartta: G Teijo

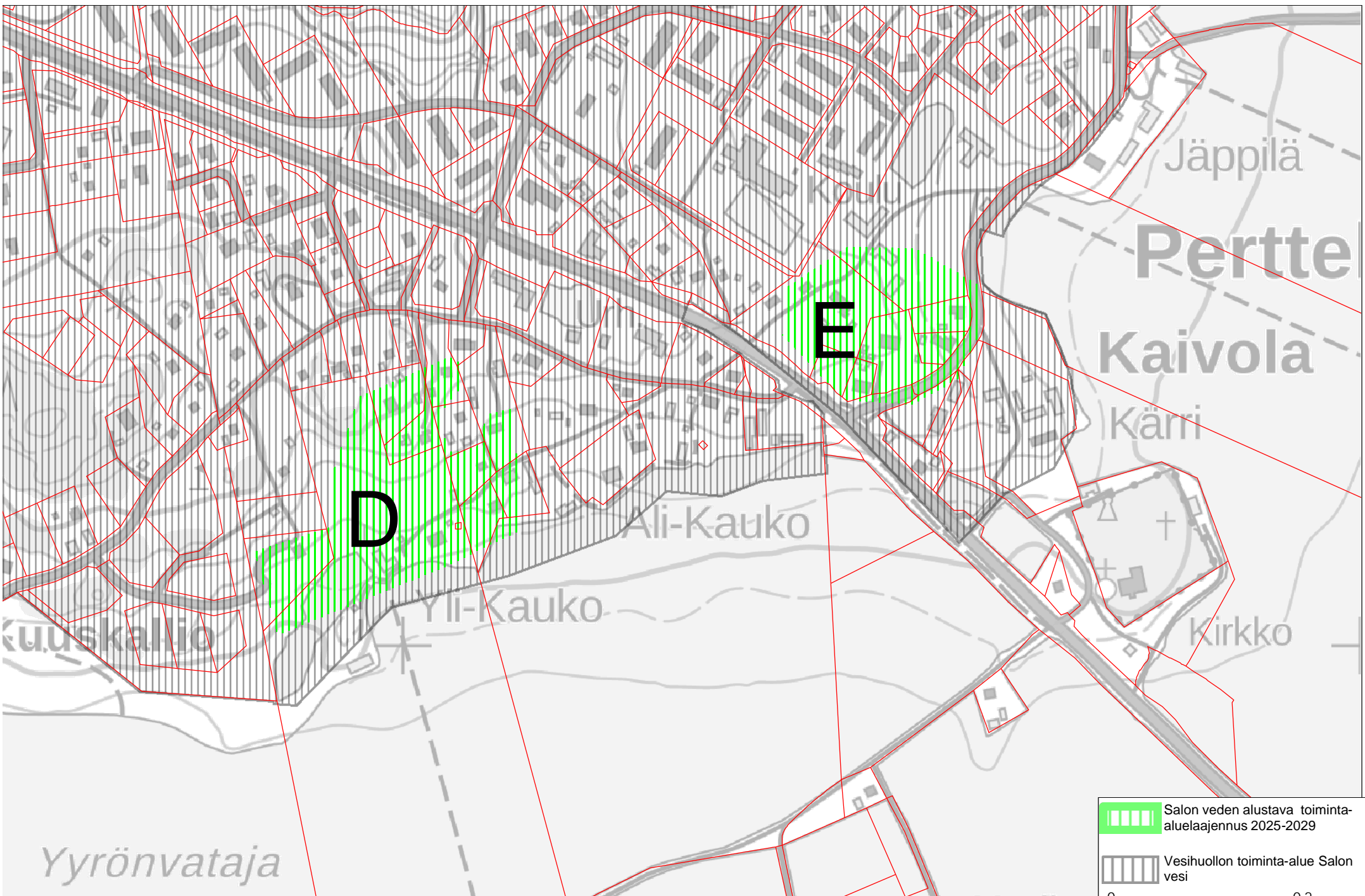


Osa-alue kartta: H Kokkila, Vartsalantie


 Salo veden alustava toiminta-
aluelaajennus 2025-2029


 Vesihuollon toiminta-alue Salo
vesi


0 0,2
Kilometriä

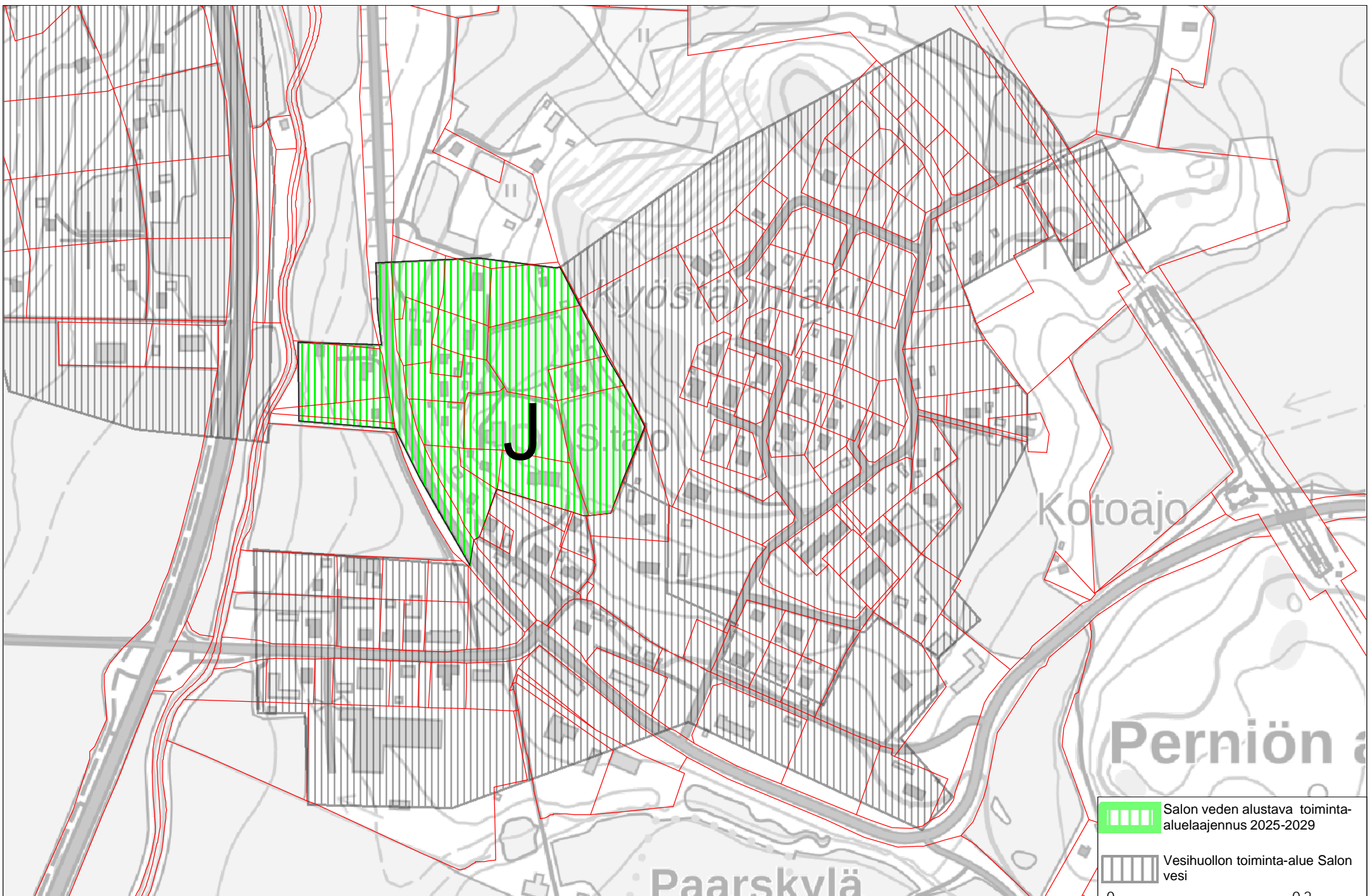


Osa-alue kartta: I Kuusjoki, Hämeäinen


 Salons veden alustava toiminta-
aluelajajennus 2025-2029


 Vesihuollon toiminta-alue Salons
vesi


0  0,2
Kilometriä



Osa-alue kartta: J Perniön asema

 Salon veden alustava toiminta-alue laajennus 2025-2029

 Vesihuollon toiminta-alue Salon vesi

0  0,2
Kilometriä