

## Tavoitteellisten toiminta-alueiden toteutusjärjestys

Tunnus	Alue	Kiinteistöjen lkm	Alueella vesi-verkosto	Alueella viemäri-verkosto
G	Teijo	10	on	ei
D	Kaivola Kaukontie	7	on	ei
E	Kaivola Kärrä	5	on	ei
I	Kuusjoki Hämäläinen	28	on	lähes kattavasti
F	Hähkänä Hiirla	13	on	ei
A	Halikko Härkhaka	9	on	ei
B	Halikko Kihinen	8	on	ei
C	Salo Hakamäki	17	on	ei
H	Kokkila Vartsalantie	14	osittain	ei
J	Perniön asema	14	on	ei
K	Lansalamäki Perniö	0	ei	ei
L	Ruukinrinne Perniö	0	ei	ei
M	Kankkonummi Perniö	1	ei	ei
N	Korvenrinne-Kirkkoseutu Perniö	0	ei	ei

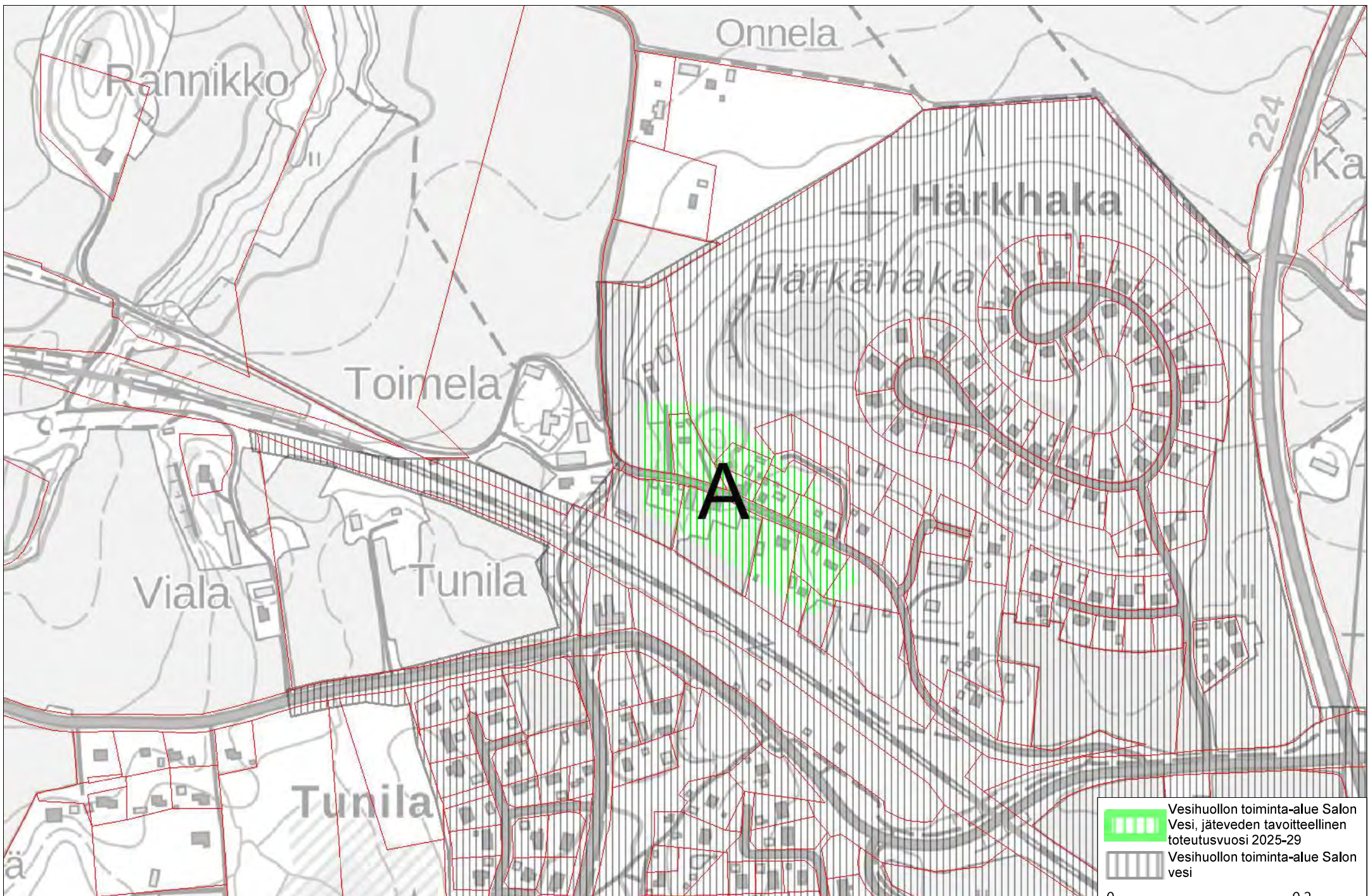
### Pisteytys:

Tunnus	Alue	Pohjavese-alue (1p)	Ranta-alue (1p)	Taajama (1 p)	Toteutunut asemakaava-alue (1p)	Päätös verkoston rakentamisesta (1p)	Toimenpidekehutus (1p)	Kustannustehokkuus keskiarvoon verrattuna (1p)	Pisteet	Sijoitus	Huom	Kiinteistöjen liittämisen tavoitevuosi
G	Teijo	ei	kyllä	kyllä	kyllä	ei	kyllä	huonompi	4	1		2025
D	Kaivola Kaukontie	ei	ei	kyllä	kyllä	kyllä	ei	huonompi	3	2		2025
E	Kaivola Kärrä	ei	ei	kyllä	kyllä	ei	ei	parempi	2	3	Huom1	2025
I	Kuusjoki Hämäläinen	ei	kyllä	kyllä	ei	ei	ei	parempi	3	4	Huom2	2026
F	Hähkänä Hiirla	ei	ei	kyllä	kyllä	ei	ei	parempi	3	5		2026
A	Halikko Härkhaka	ei	ei	kyllä	kyllä	ei	ei	parempi	3	6		2027
B	Halikko Kihinen	ei	ei	kyllä	kyllä	ei	ei	parempi	3	7		2027
C	Salo Hakamäki	kyllä	ei	kyllä	ei	ei	ei	huonompi	2	8		2028
H	Kokkila Vartsalantie	ei	kyllä	kyllä	ei	ei	ei	huonompi	2	9		2029
J	Perniön asema	ei	ei	kyllä	ei	ei	ei	huonompi	1	10		2029
K	Lansalamäki Perniö										Huom3	2030-->
L	Ruukinrinne Perniö										Huom3	2030-->
M	Kankkonummi Perniö										Huom3	2030-->
N	Korvenrinne-Kirkkoseutu Perniö										Huom3	2030-->




Huom1: Mahdollista toteuttaa samassa urakassa alueen D kanssa.

Huom2: Suurelle osalle kiinteistöistä on jo rakennettu viemäriverkosto, mutta kiinteistöjä ei ole liitetty siihen.

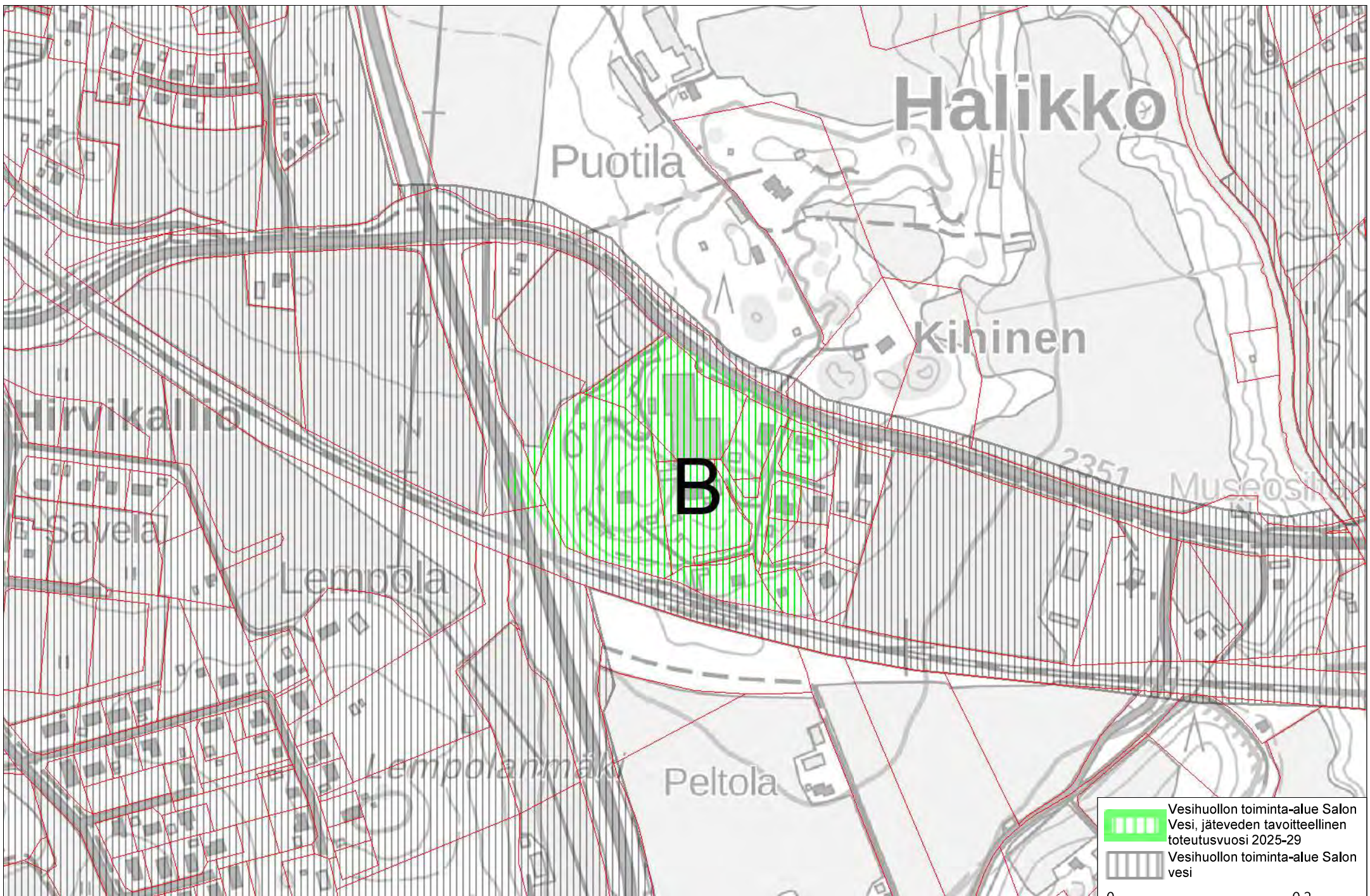
Huom3: Alueita K-N ei pisteytetty, vaan näiden toteutusta arvioidaan seuraavan toiminta-aluepäivityksen yhteydessä.



**Osa-alue kartta: A Halikko, Härkhäka**

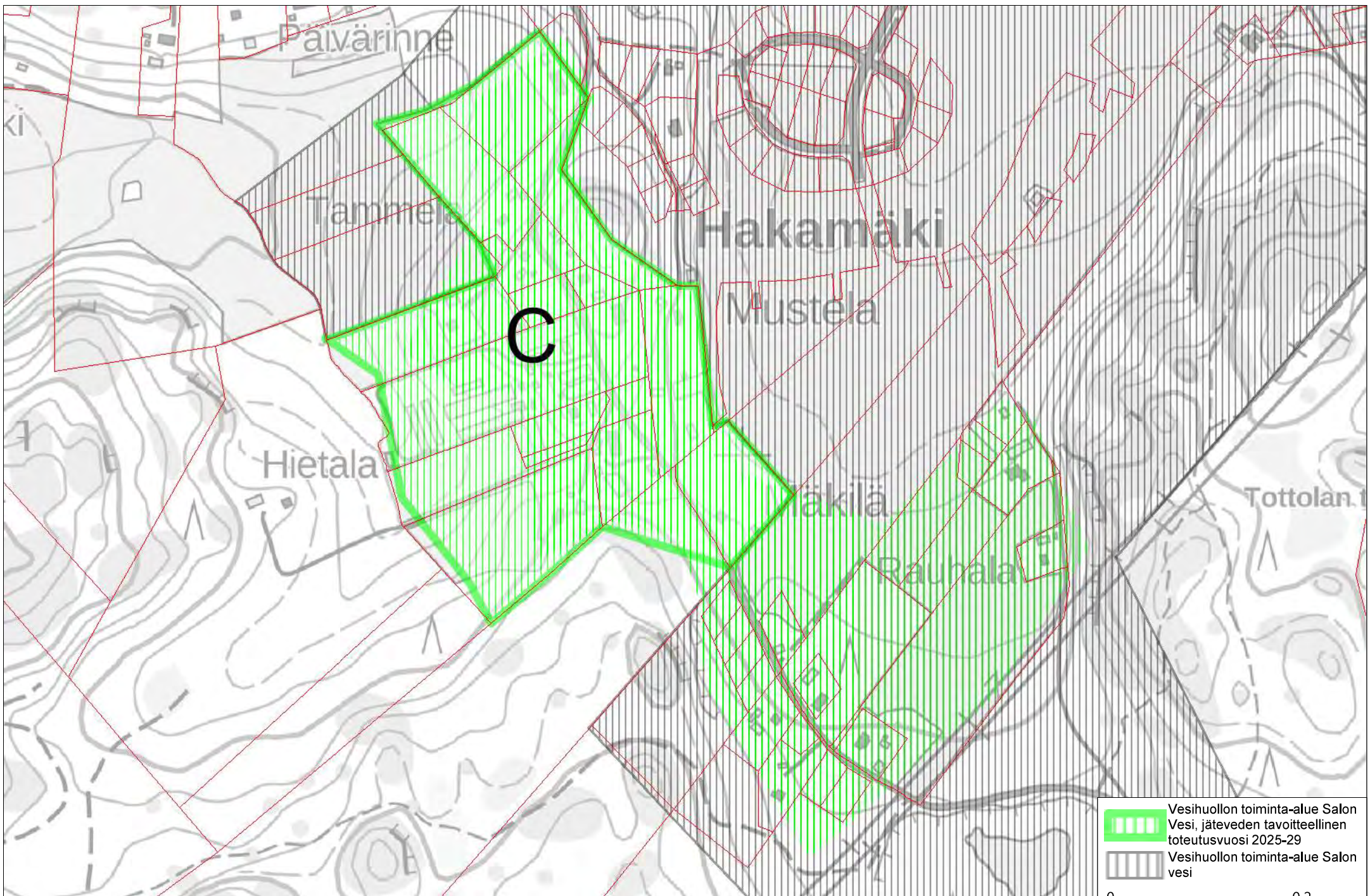
 Vesihuollon toiminta-alue Salonen  
 Vesi, jäteveden tavoitteellinen  
 toteutusvuosi 2025-29  
 Vesihuollon toiminta-alue Salonen  
 vesi  
 0 0,2  
  
 Kilometriä






**Osa-alue kartta: B Halikko, Kihinen**

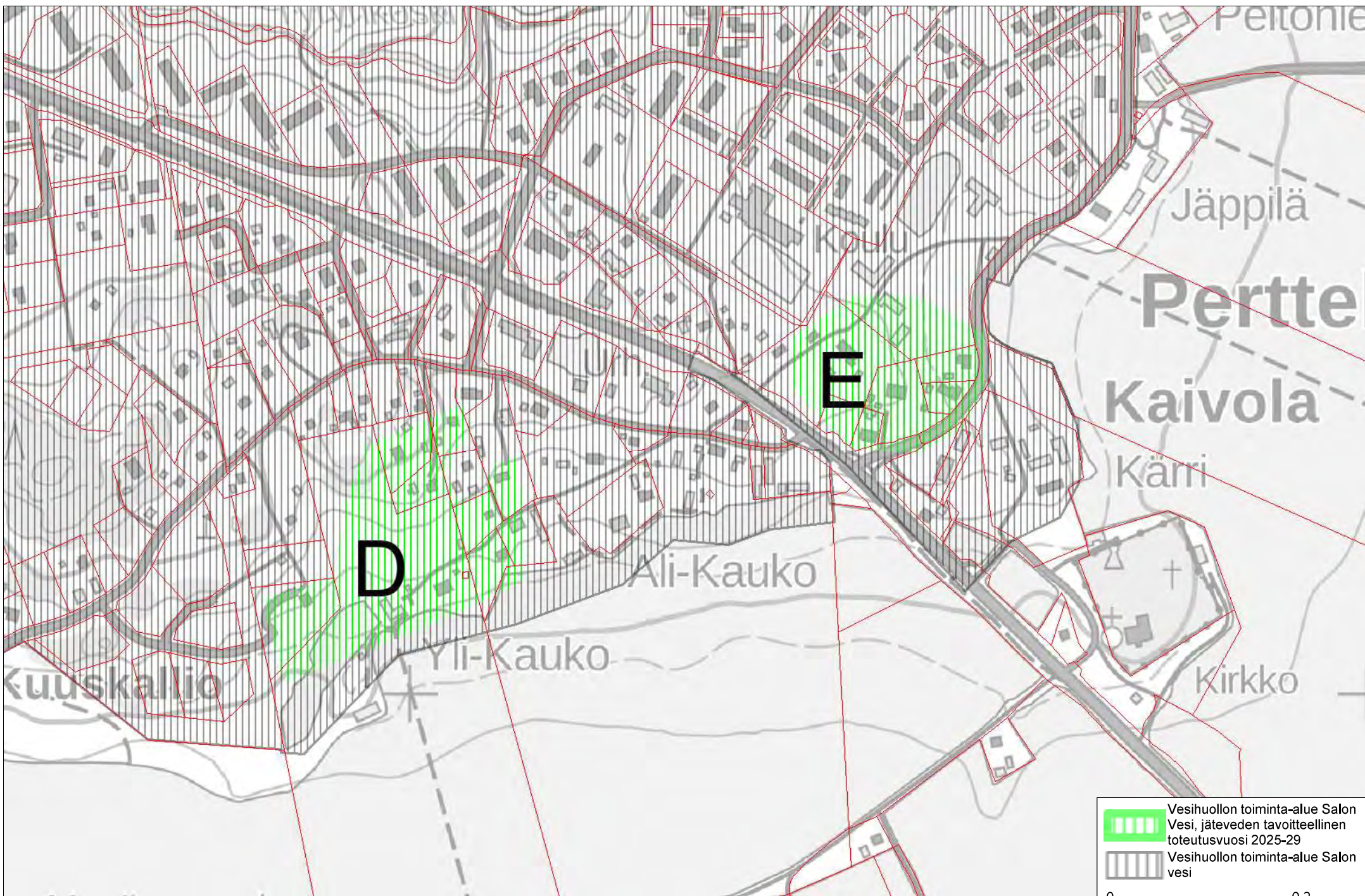




**Osa-alue kartta: C Salo, Hakamäki**

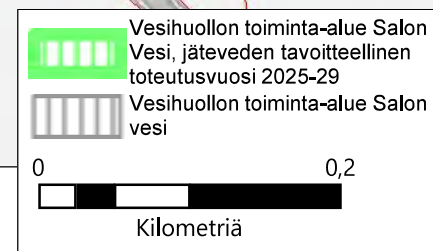




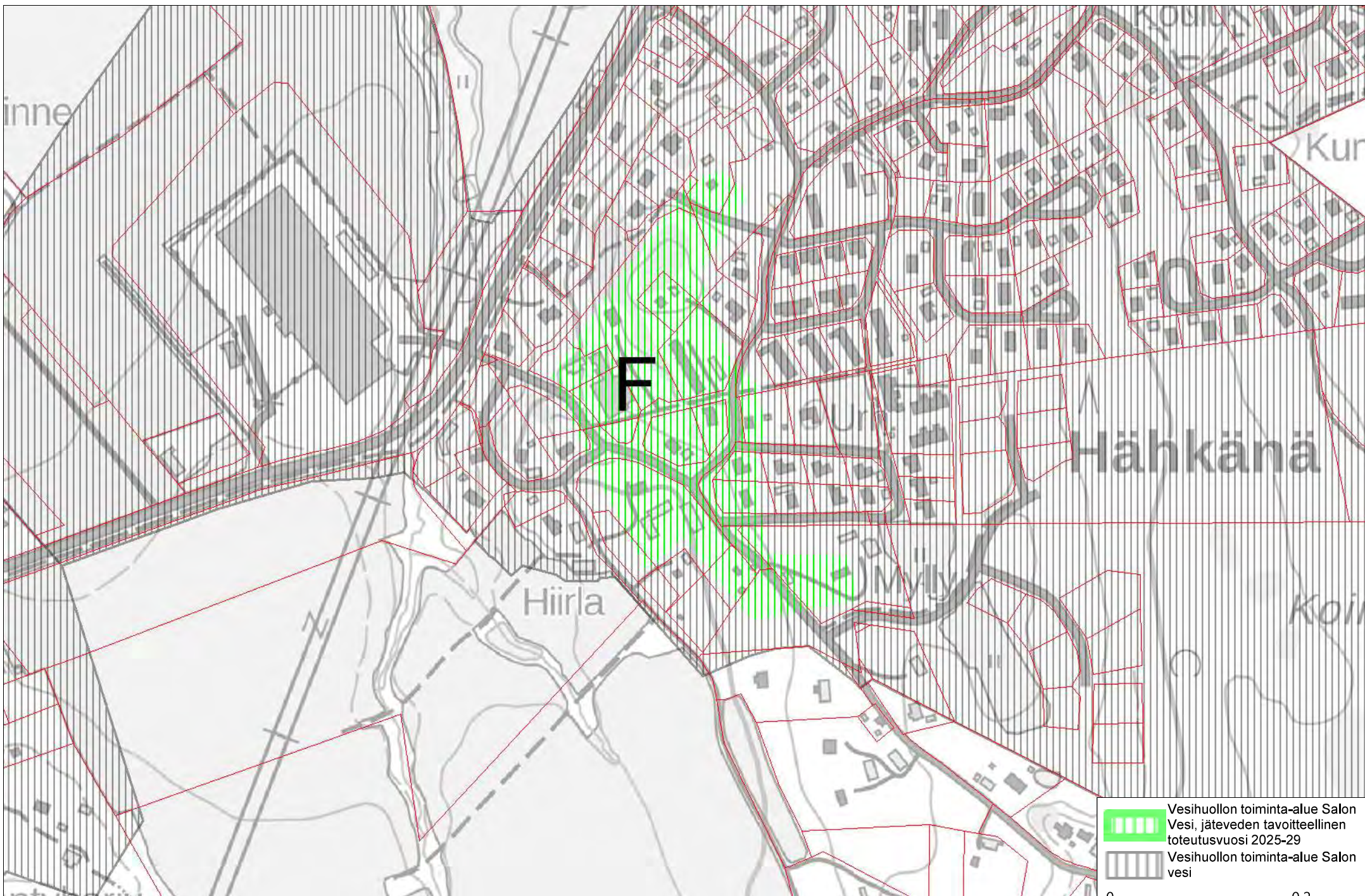




**Osa-alue kartta: D Kaivola, Kaukantie**

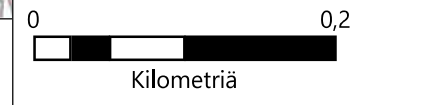
**E Kaivola, Kärri**





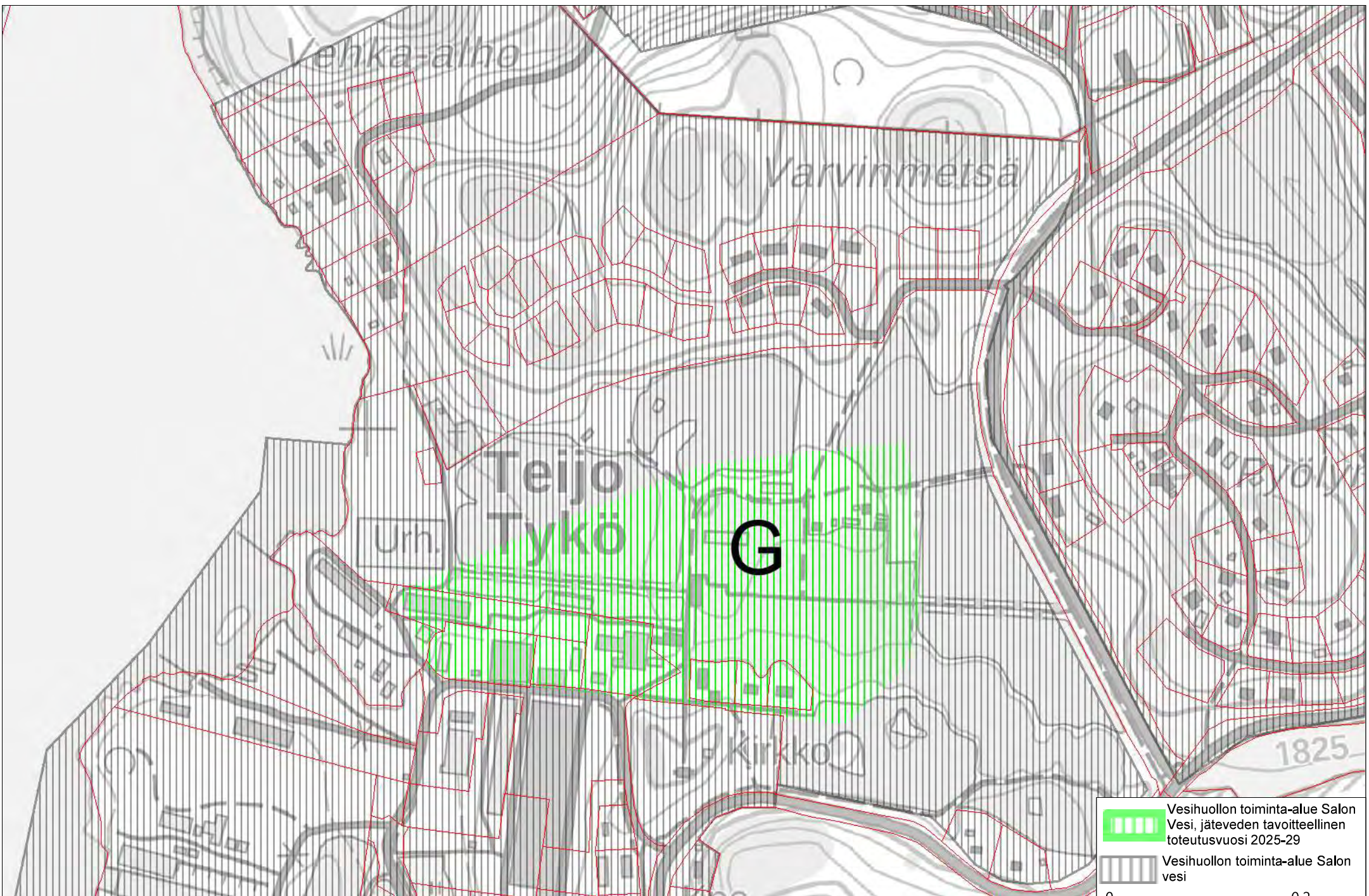


 Vesihuollon toiminta-alue Salon Vesi, jäteveden tavoitteellinen toteutusvuosi 2025-29  
 Vesihuollon toiminta-alue Salon vesi



**Osa-alue kartta: F Hähkänä, Hiirla**





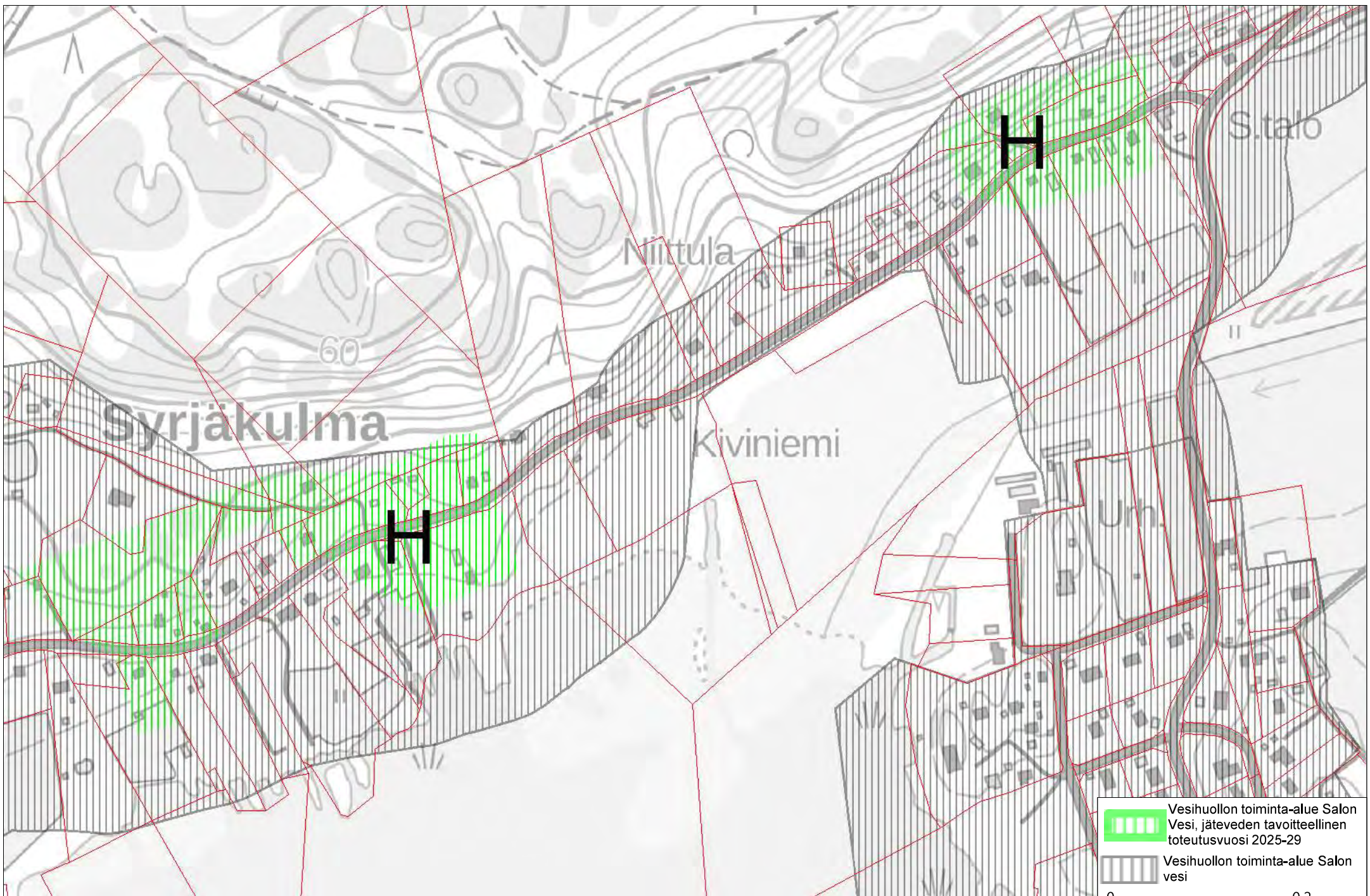
Osa-alue kartta: **G** Teijo

Vesihuollon toiminta-alue Salon Vesi, jäteveden tavoitteellinen toteutusvuosi 2025-29

Vesihuollon toiminta-alue Salon vesi

0 0,2  
Kilometriä





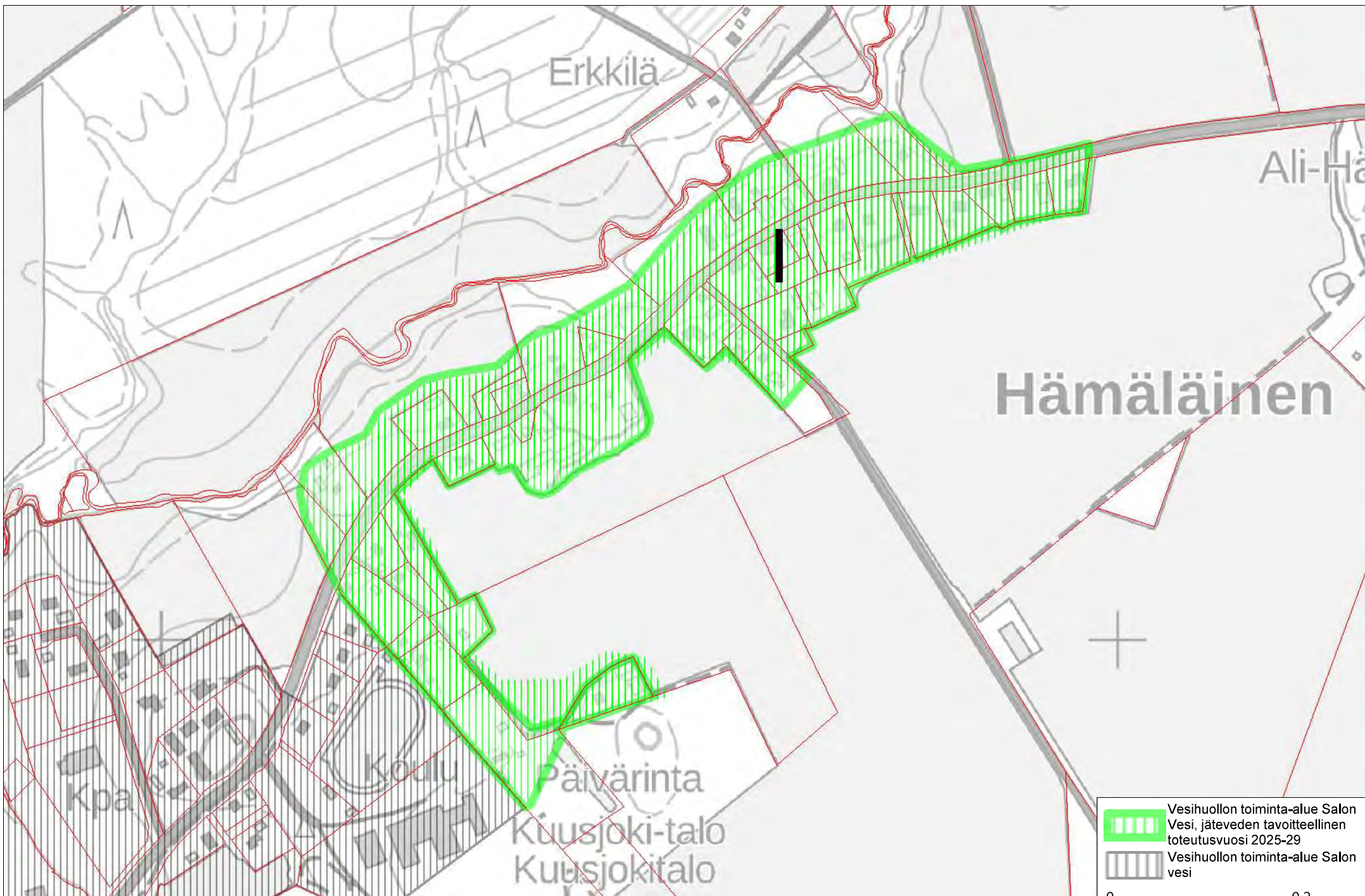
**Osa-alue kartta: H Kokkila, Vartsalantie**

Vesihuollon toiminta-alue Salon  
Vesi, jäteveden tavoitteellinen  
toteutusvuosi 2025-29

Vesihuollon toiminta-alue Salon  
vesi

0 0,2  
Kilometriä





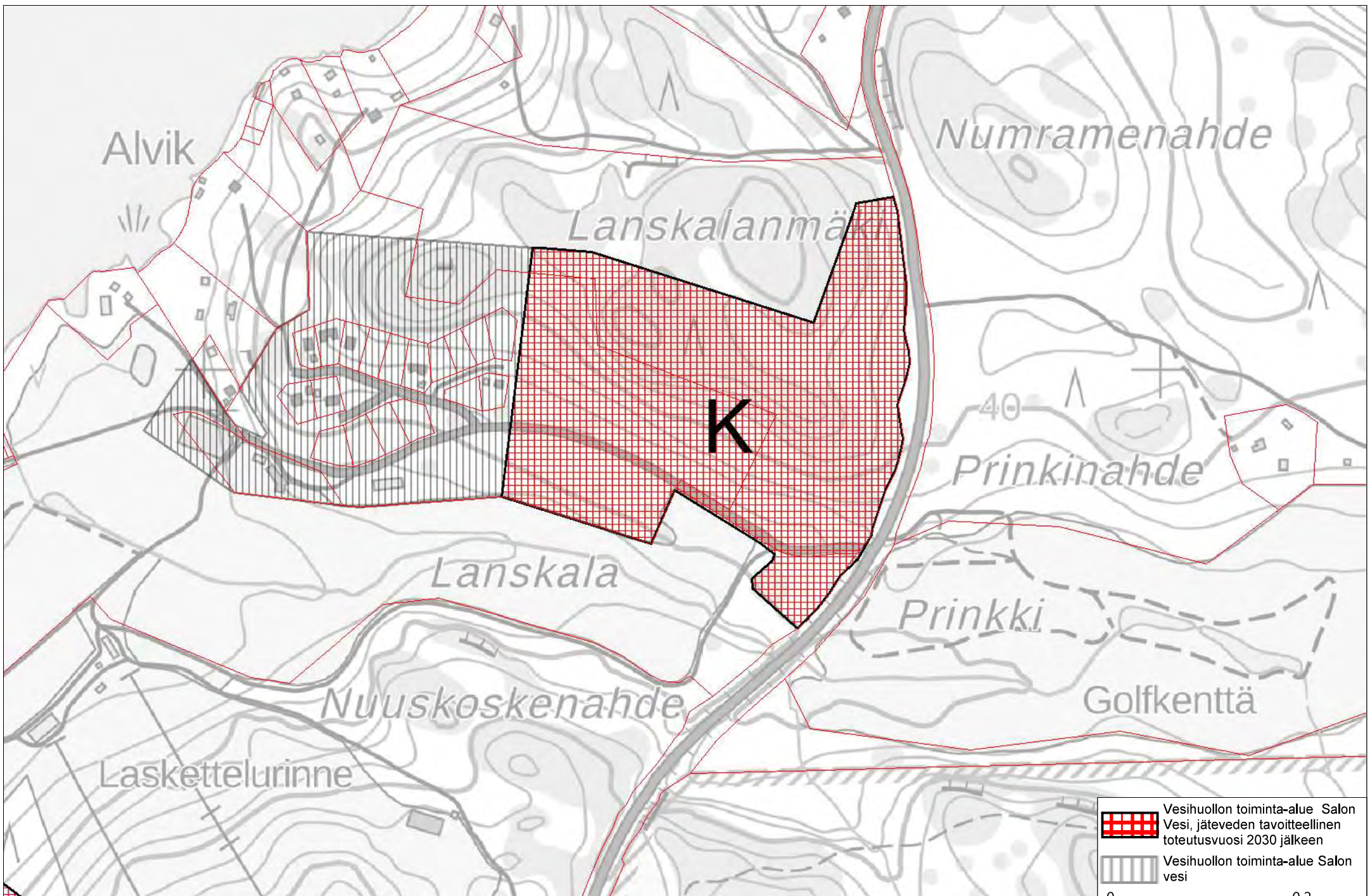
**Osa-alue kartta: I Kuusjoki, Hämmäläinen**



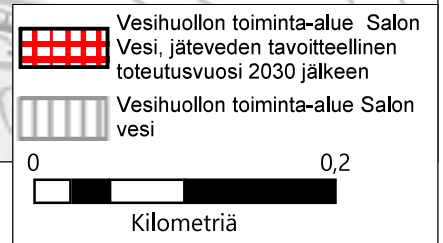


**Osa-alue kartta: J Perniön asema**

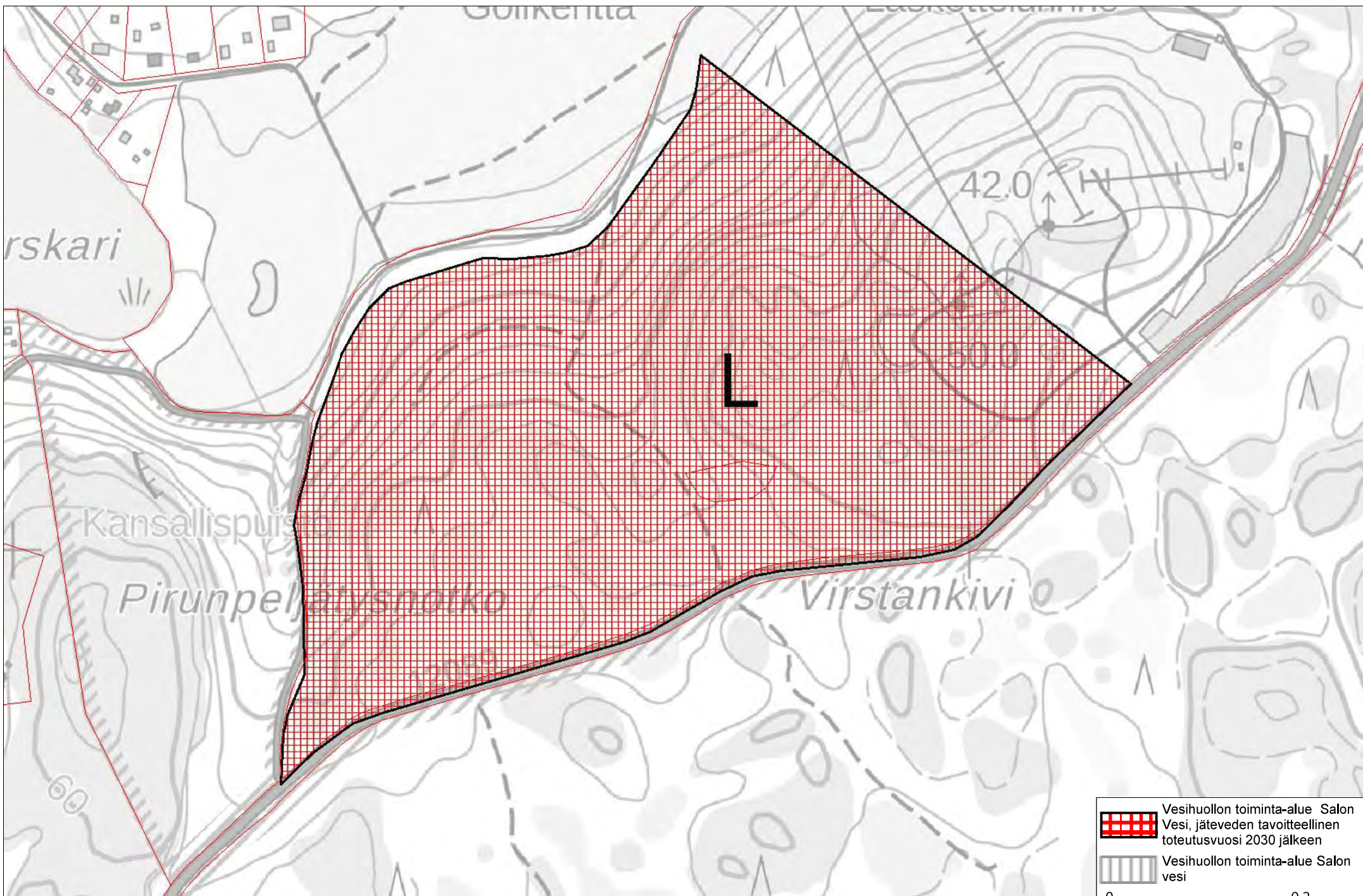







**Osa-alue kartta: K Lanskanmäki, Perniö**



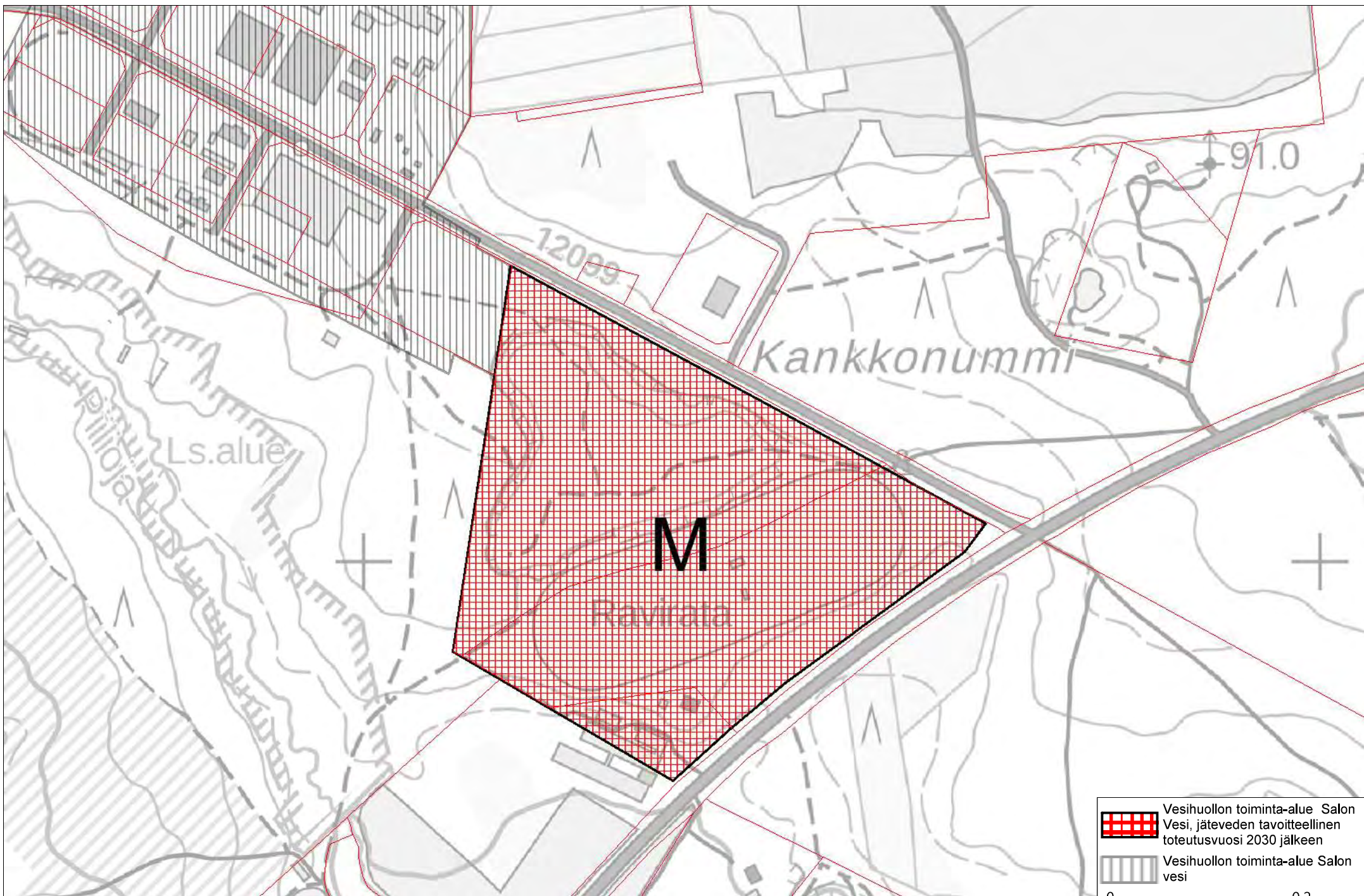






**Osa-alue kartta: L Ruukinrinne, Perniö**


 Vesihuollon toiminta-alue Salonen Vesi, jäteveden tavoitteellinen toteutusvuosi 2030 jälkeen  
 Vesihuollon toiminta-alue Salonen vesi  
 0  0,2  
 Kilometriä



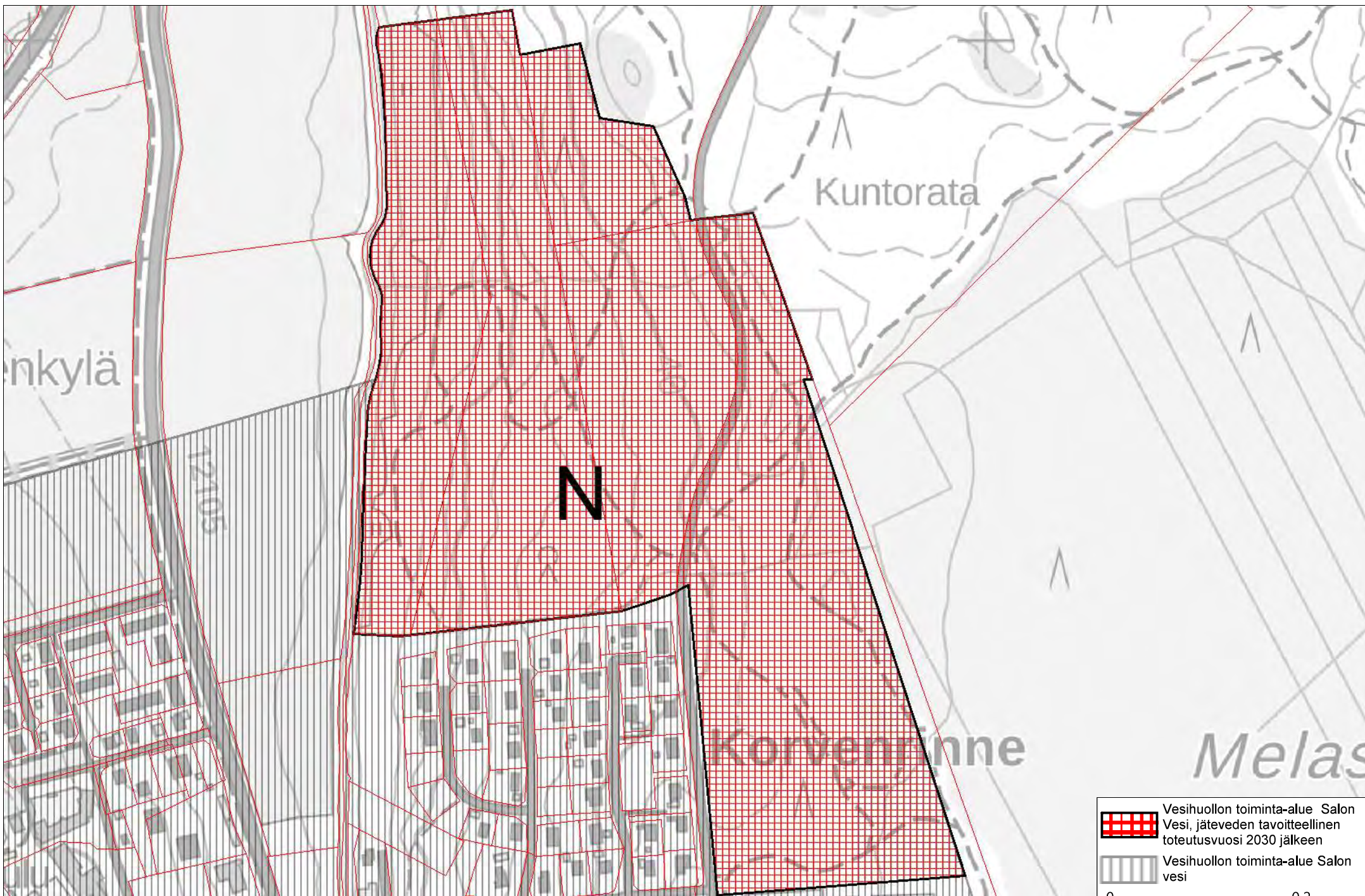


**Osa-alue kartta: M Kankkonummi Perniö**

	Vesihuollon toiminta-alue Salon Vesi, jäteveden tavoitteellinen toteutusvuosi 2030 jälkeen
	Vesihuollon toiminta-alue Salon vesi

0  0,2  
Kilometriä





**Osa-alue kartta: N Korvenrinne-Kirkkoseutu Perniö**

