









Merkintöjen selitykset:

-  Poistettavat puut
-  Nykyinen rumpu
-  Oja / virtaussuunta
-  Murskepäälyste
-  Viheralue

Rakennuskohteen nimi ja osoite <b>MARKLUNDINKUJAN LOPPUOSA</b>		Piirustuksen sisältö <b>Asemapiirustus</b>	Mittakaavat <b>1:500</b>
Katusuunnitelma			
Päiväys <b>30.5.2024</b>	Suunn./Piirt. <b>LH</b>	Piirustusnro <b>1.0</b>	
Korkeus- ja koord. järjestelmä <b>ETRS-GK23 ja N2000</b>	Muutos	Hyväksytty kaup.keh. Itk:ssa	
 <b>SALON KAUPUNGIN TEKNISET PALVELUT</b> <b>INFRAPALVELUALUE</b> <b>Hornintie 2-4, 24800 Halikko</b>		Liittyvän piirustuksen nro <b>ARKISTONRO</b>	