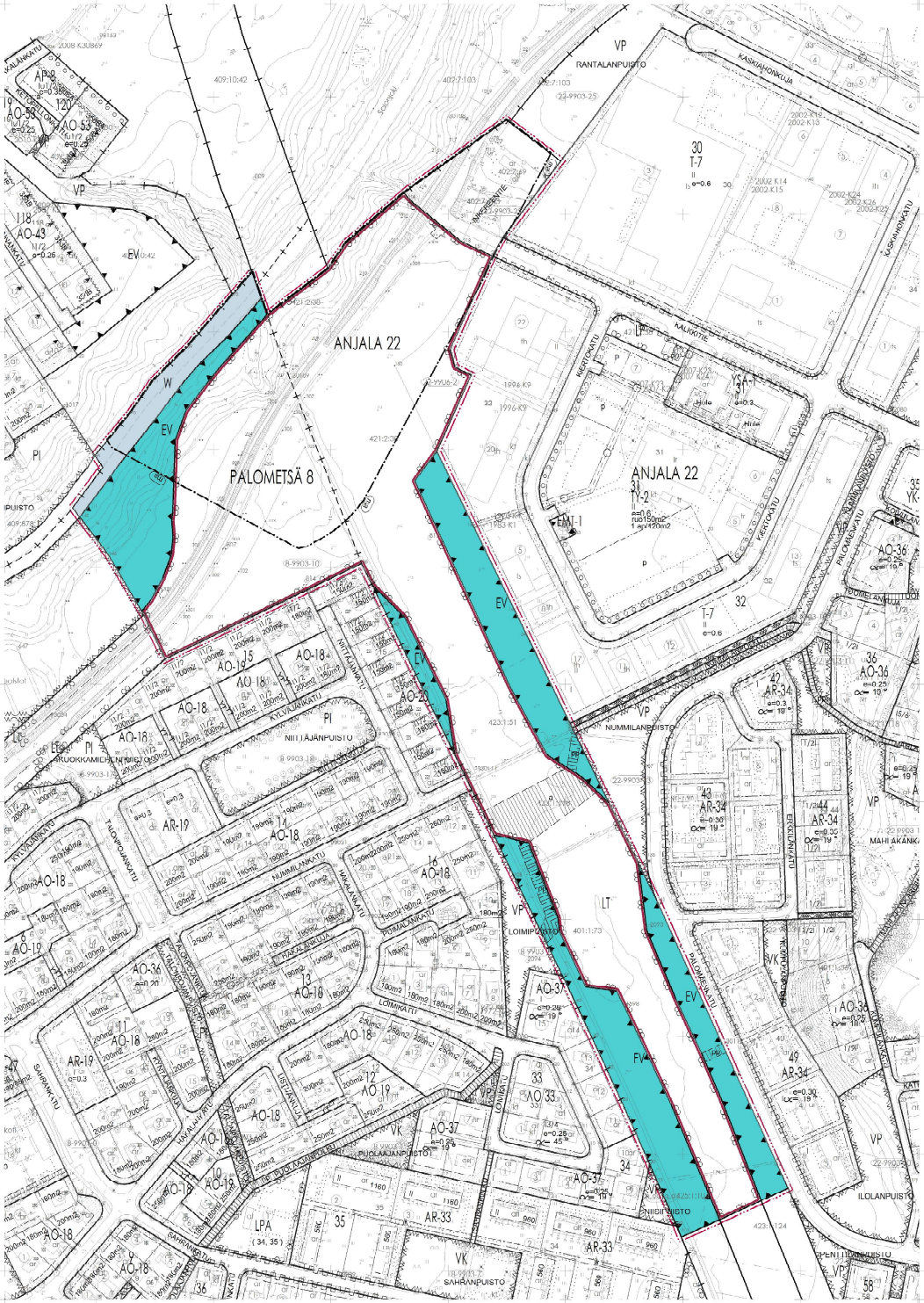


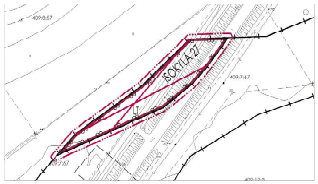


Mittakaava 1:2000

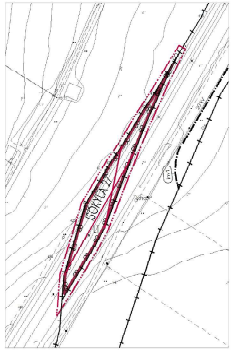


Mittakaava 1:2000

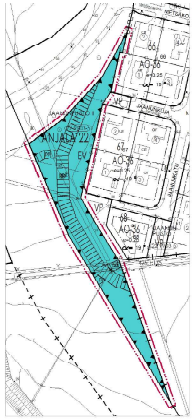


Mittakaava 1:2000

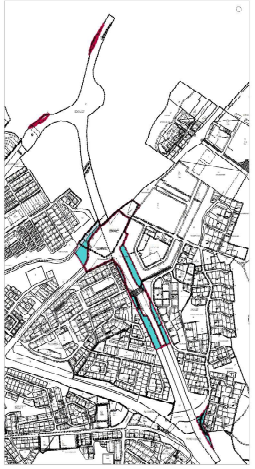

ASEMAKAAVAMÄÄRÄYKSIÄ JA -MERKINTÖJÄ

KANTATIE 52 TIESUUNNITELMAN EDELLYTTÄMÄT MUUTOKSET

| | |
|---|---|
| LT | Maantien alue. |
| EV | Suojaviheralue. |
| W | Vesialue. |
| | 3 m kaava-alueen rajan ulkopuolella oleva punainen viiva. |
| | Kaupunginosan raja. |
| | Korttelin, korttelinosan ja alueen raja. |
| | Osa alueen raja. |
| | Ohjeellinen alueen tai osa-alueen raja. |
| 5 | Kaupungin- tai kunnanosan numero. |
| KAUP | Kaupungin tai kunnanosan nimi. |
| SALONKATU | Kadun, tien, katuaukion, torin, puiston tai muun yleisen alueen nimi. |
| | Katu. |
| pp | Ohjeellinen jalankulku- ja polkupyörätie. |
| pp/t | Jalankululle ja polkupyöräilylle varattu katu/tie, jolla tontille/rakennuspaikalle ajo on sallittu. |
| a | Ohjeellinen kadun tai liikennealueen alittava kevyen liikenteen yhteys. |
| | Ajoneuvoliittymän likimäärainen sijainti. |
| ma | Valtakunnallisesti arvokas maisema-alue. |
| | Kumottava kaava-alueen osa. |

YLEISET MÄÄRÄYKSET:

Osa kaava alueesta kuuluu valtakunnallisesti arvokkaaseen maisema alueeseen: Uskelanjokilaakson viljelymaisema. Alueen suunnittelussa on otettava huomioon kulttuuri-, maisema-, luonto- ja ympäristöarvot sekä huoleharittava, etta toimenpiteiden ja hankkeiden vaikutus edellä mainittuihin arvoihin on mahdollisimman vähäinen. Siltojen ja meluesteiden suunnittelussa tulee kiinnittää erityistä huomiota maisemavaikutuksiin ja siihen, etta mainitut rakennelmat sopivat maisema-alueelle.

Liikenteen aiheuttama melu ei saa ylittää lähimmissä häiriintyvissä kohteissa valtioneuvoston asettamia ulkomeluttason ohjearvoja. Liikenteen aiheuttamaa melua tulee tarpeen mukaan vähentää maisemaan sopivalla meluntorjunnalla

# Salo

Maankäyttöpalvelut

## Kantatien 52 tiesuunnitelman edellyttämät muutokset

Asemakaava, asemakaavan muutos ja osittainen kumoaminen

Asemakaava koskee osia kiinteistöistä 734 402 7 69, 734 402 7 103, 734 421 2 38 ja 734 895 0 2401.

Asemakaavan muutos koskee Palometsän (8) kaupunginosan maantien aluetta, suojaviher- ja vesialuetta sekä Anjalan (22) kaupunginosan maantien aluetta, katu-, suojaviher- ja puistoaluetta.

Asemakaavan osittainen kumoaminen koskee Isokylän (27) kaupunginosan maantien aluetta.

Asemakaavalla ja asemakaavan muutoksella muodostuu Palometsän (8) kaupunginosan maantien aluetta, suojaviher- ja vesialuetta sekä Anjalan (22) kaupunginosan maantien aluetta, katu- ja suojaviheraluetta.

Voimassa oleva asemakaava, johon muutosta haetaan on vahvistettu / hyväksytty

Pohjakartta täyttää lain nro 323/2014 vaatimukset
Kantakartan ajantasaisuus tarkastettu

Marko Laiho

Salossa 12.1.2025

| | |
|---|---|
| Diaarinumero | 5435/2025 |
| Arkistonumero | 734 Kantatien 52 |
| Mittakaava | 1:2000 |

Leena Lehtinen

Virpi Elovaara