












### MERKINTÖJEN SELITYKSET:

-  SUUNNITeltu JKPP (ASFALTTI)
-  SUUNNITeltu NURMIALUE
-  SUUNNITeltu KULUTUSKERROS (MURSKE)
-  SUUNNITeltu BETONIKIVEYS
-  SUUNNITeltu AJORADAN REUNA
-  SUUNNITeltu REUNAKIVI 6 CM
-  SUUNNITeltu HULEVESIKAIVO
-  SUUNNITeltu LIIKENNEMERKKI
-  SUUNNITeltu VALAISIN
-  SUUNNITeltu PENKKI JA ISTUTUSLAATIKKO

Rakennuskohteen nimi ja osoite <b>VILHONRAITIN SANERAUS</b>		Piirustuksen sisältö <b>Asemapiirustus</b>	Mittakaavat <b>1:500</b>
<b>Katusuunnitelma</b>			
Päiväys 12.5.2026	Suunn./Piirt. L. Haonperä	Piirustusnro 1.0	
Korkeus- ja koord. järjestelmä ETRS-GK23 ja N2000	Muutos	Hyväksytty teknisessä ltk:ssa	
 <b>SALON KAUPUNGIN TEKNISET PALVELUT</b> INFRAPALVELUALUE Hornintie 2-4, 24800 Halikko		Liittyvän piirustuksen nro ARKISTONRO	