

Kiinteistön nimi ja -tunnus Metsäsertifiointi	Pinta- ala, ha	Palsta	Metsämaa	Kitumaa	Joutomaa	Muu metsä- talous- maa	Tontti	Maatalous- maa	Muu maa	Vesistö	Yhteensä, ha
Ylistalo 734-504-2-246, Ei tietoa	49,6	9	0,4								0,4
		10	0,3								0,3
		11	0,2								0,2
		12	0,8								0,8
		13	0,4								0,4
YLITALO 734-438-1-48, Ei tietoa	9,9	1	7,7								7,7
YLITALO 734-488-3-17, Ei tietoa	28,6	1	22,0		0,7			1,3			24,0
Ylöstupa 734-658-1-3, Ei tietoa	10,3	1	8,1								8,1
Yrjälä 734-667-3-168, Ei tietoa	10,7	1	4,8					2,1			6,8
Yrjännummen ottamo 734-603- 1-26, Ei tietoa	0,5	1	0,5								0,5
Yhteensä	4 495,4		2975,3	342,1	55,5	61,9		300,5	18,3		3753,5

59	0,6	Noro	Metsälain tärkeä elinympäristö
59	0,6	Pohjavesialue	
59	0,6	Pähkinäpensaslehto	
59	0,6	Sinivuokko-käenkaalityyppi	
60	1,0	Pohjavesialue	
YLITALO 734-438-1-48			
9	0,1	Vesistön suojavyöhyke	Muu arvokas elinympäristö
YLITALO 734-488-3-17			
55	0,7	Vähäpuustoinen suo	Metsälain tärkeä elinympäristö
Yrjälä 734-667-3-168			
5	1,2	Muinaisjäännös (Museovirasto)	
6	1,2	Muinaisjäännös (Museovirasto)	
7	1,1	Haapoja	
7	1,1	Jyrkänne	Muu arvokas elinympäristö
8	0,2	Muinaisjäännös (Museovirasto)	
9	1,0	Jyrkänne	Metsälain tärkeä elinympäristö
9	1,0	Muinaisjäännös (Museovirasto)	
10	0,1	Jyrkänne	
Yrjännummen ottamo 734-603-1-26			
75	0,5	Pohjavesialue	
Yhteensä	1574,3		

Kuollut puusto

Kuvio	Puulaji	Tyyppi	Läpimitta (cm)	Tilavuus (m ³ /ha)	Pinta-ala (ha)	Tilavuus kuviolla (m ³)
Yhteensä						

Kuvio	Hakkuutapa	Korjuu- aika	Ehdotettu hakkuu- vuosi	Pinta- ala, ha	Hakkuumäärä yhteensä ja puutavaralajeittain										Lisäksi energiapuuta, m ³				Tulot ja menot, €	
					yhteensä		tukkia, m ³				kuitua, m ³				hak- kuu	kanto	karsit- tu	koko- puu	kanto- raha- tulo	hakkuun aih. mh- työt
					m ³	m ³ /ha	mänty	kuusi	koivu	muu	mänty	kuusi	koivu	muu						
58	Harvennus Lisätiedot Huomautukset	Kesä	2026	0,8	52	65	30		0			22		0					1800	0
60	Ensiharvennus Lisätiedot Huomautukset	Kesä	2026	1,0	38	40				1		1		22	15				531	337

Kuvio	Hakkuutapa	Korjuu- aika	Ehdotettu hakkuu- vuosi	Pinta- ala, ha	Hakkuumäärä yhteensä ja puutavaralajeittain										Lisäksi energiapuuta, m ³				Tulot ja menot, €	
					yhteensä		tukkia, m ³				kuitua, m ³				hak- kuu	kanto	karsit- tu	koko- puu	kanto- raha- tulo	hakkuun aih. mh- työt
					m ³	m ³ /ha	mänty	kuusi	koivu	muu	mänty	kuusi	koivu	muu						
YLITALO 734-438-1-48																				
3	Ensiharvennus	Kesä	2029	2,0	85	43	0					27	7	50				1157	0	
4	Harvennus	Talvi	2029	0,8	125	153	45	8	14			22	6	30				3975	0	
5	Ensiharvennus	Kesä	2029	2,2	108	49	2	2				33	5	67				1546	0	
6	Harvennus	Kesä	2029	0,8	40	52		2				5	17	17				662	0	
7	Harvennus	Kesä	2029	0,8	31	40		7	1			8	3	11				698	0	
8	Harvennus	Kesä	2029	0,2	12	58	0	0	4			0	4	4				284	0	
58	Ylispuiden poisto Lisätiedot	Talvi ja kuiva kesä	2027	1,1	53	49	42					11						2225	491	
60	Ylispuiden poisto Lisätiedot	Kesä	2027	1,2	46	38	35					11						1886	554	
61	Harvennus Lisätiedot	Kesä	2027	5,6	347	62	30		1			252	2	62				6190	1974	
67	Ensiharvennus Lisätiedot	Kesä	2027	1,4	59	41	2	1	3			39	8	7				951	507	

Kuvio	Pinta-ala, ha	Kiinteistön nimi ja tunnus, pääryhmä, kasvupaikka, maalaji, kehitysluokka, saavutettavuus ja metsikön laatu	Puustotiedot											Toimenpidesuunnitelmat kuviolla
			puulaji	ikä, v	tilavuus m ³ /kuvio	m ³ /ha	tukkia, m ³ /ha	kuitua, m ³ /ha	läpimitta, cm	pituus, m	runkoluku, kpl/ha	ppa, m ² /ha	kasvu m ³ /ha/v	
60	1,0	Ylistalo 734-504-2-246 Metsämaa Lehtomainen kangas, vastaava suo ja ruohoturvekangas Keskikarkea tai karkea kangasmaa 02 - Nuori kasvatusmetsikkö Kesä Kehityskelpoinen: tyydyttävä: vajaalaatuinen	Yhteensä	39	127	132	3	119	14.4	17.6	1450	16.0	10.2	Ensiharvennus 2026, Ennakkoraivaus 2026
			Mänty	42	4	4	0	3	19.3	15.4	23	0.5	0.3	
			Rauduskoiv	37	74	77	0	67	11.6	18.8	1105	8.5	6.0	
			Harmaalepp	42	4	4	0	4	16.4	16.3	28	0.5	0.3	
			Raita	42	47	48	2	45	17.6	16.2	294	6.5	3.6	
		Erityispiirteet Pohjavesialue Hoitoluokka M2 Lähimetsä												
1	0,4	YLITALO 734-438-1-48 Metsämaa Tuore kangas, vastaava suo ja mustikkaturvekangas Keskikarkea tai karkea kangasmaa 04 - Uudistuskypsä metsikkö Kesä	Yhteensä	80	36	99	48	48	21.8	14.8	673	14.0	7.3	
			Mänty	19	3	9	0	7	10.0	8.0	316	2.0	1.8	
			Mänty	102	25	70	45	25	25.8	16.5	202	9.0	3.9	
			Kuusi	56	5	13	2	10	16.2	13.0	117	2.0	1.2	
			Rauduskoiv	54	3	7	1	6	20.0	16.0	38	1.0	0.4	
		Hoitoluokka M5 Talousmetsä												
2	0,4	YLITALO 734-438-1-48 Metsämaa Tuore kangas, vastaava suo ja mustikkaturvekangas Keskikarkea tai karkea kangasmaa 04 - Uudistuskypsä metsikkö Kesä	Yhteensä	73	85	191	112	71	23.9	17.7	1394	23.0	6.7	
			Kuusi	24	8	19	0	12	8.8	6.5	1000	5.0	2.5	
			Mänty	97	59	133	100	32	31.1	21.5	204	13.5	2.3	
			Kuusi	56	12	28	11	16	20.0	19.0	115	3.0	1.4	
			Rauduskoiv	47	5	12	1	11	16.9	17.5	75	1.5	0.5	
		Hoitoluokka M5 Talousmetsä												

Kuvio	Pinta-ala, ha	Kiinteistön nimi ja tunnus, pääryhmä, kasvupaikka, maalaji, kehitysluokka, saavutettavuus ja metsikön laatu	Puustotiedot											Toimenpidesuunnitelmat kuviolla
			puulaji	ikä, v	tilavuus m ³ /kuvio	m ³ /ha	tukkia, m ³ /ha	kuitua, m ³ /ha	läpimitta, cm	pituus, m	runkoluku, kpl/ha	ppa, m ² /ha	kasvu m ³ /ha/v	
3	2,0	YLITALO 734-438-1-48 Metsämaa Tuore kangas, vastaava suo ja mustikkaturvekangas Keskikarkea tai karkea kangasmaa 02 - Nuori kasvatusmetsikkö Kesä	Yhteensä	24	164	83	1	73	11.8	10.9	1698	14.9	14.1	Ensiharvennus 2029
			Mänty	24	83	42	0	38	12.2	10.9	769	7.4	7.0	
			Kuusi	25	50	25	1	22	11.5	10.4	529	4.6	4.6	
			Rauduskoiv	21	32	16	0	14	11.1	11.9	400	2.9	2.5	
Hoitoluokka M5 Talousmetsä														
4	0,8	YLITALO 734-438-1-48 Metsämaa Lehtomainen kangas, vastaava suo ja ruohoturvekangas Keskikarkea tai karkea kangasmaa 04 - Uudistuskypsä metsikkö Talvi	Yhteensä	72	208	253	143	108	28.3	22.4	514	25.5	7.9	Harvennus 2029
			Kuusi	68	131	159	109	48	25.4	21.5	382	16.0	7.1	
			Rauduskoiv	57	8	10	4	6	25.0	22.0	25	1.0	0.3	
			Haapa	82	69	84	30	53	34.0	24.0	107	8.5	0.5	
Hoitoluokka M5 Talousmetsä														
5	2,2	YLITALO 734-438-1-48 Metsämaa Tuore kangas, vastaava suo ja mustikkaturvekangas Keskikarkea tai karkea kangasmaa 02 - Nuori kasvatusmetsikkö Kesä	Yhteensä	27	200	91	4	82	14.4	12.1	1035	14.9	12.1	Ensiharvennus 2029
			Mänty	26	131	59	3	54	14.5	11.7	668	9.9	7.9	
			Kuusi	34	36	16	2	14	14.8	11.7	189	2.8	2.4	
			Rauduskoiv	21	33	15	0	14	13.2	14.5	178	2.2	1.8	
Hoitoluokka M5 Talousmetsä														
6	0,8	YLITALO 734-438-1-48 Metsämaa Tuore kangas, vastaava suo ja mustikkaturvekangas Keskikarkea tai karkea kangasmaa 03 - Varttunut kasvatusmetsikkö Kesä	Yhteensä	34	165	213	34	173	17.7	18.1	1187	24.5	9.2	Harvennus 2029
			Mänty	70	16	20	13	7	29.3	22.0	35	2.0	0.5	
			Kuusi	34	55	71	20	50	18.5	20.0	290	7.0	3.5	
			Rauduskoiv	30	23	29	1	27	14.5	17.5	230	3.5	1.4	
			Muu lehtipu	30	72	92	1	89	16.2	16.5	632	12.0	3.8	
Hoitoluokka M5 Talousmetsä														

Kuvio	Pinta-ala, ha	Kiinteistön nimi ja tunnus, pääryhmä, kasvupaikka, maalaji, kehitysluokka, saavutettavuus ja metsikön laatu	Puustotiedot											Toimenpide-suunnitelmat kuviolla
			puulaji	ikä, v	tilavuus m ³ /kuvio	m ³ /ha	tukkia, m ³ /ha	kuitua, m ³ /ha	läpimitta, cm	pituus, m	runkoluku, kpl/ha	ppa, m ² /ha	kasvu m ³ /ha/v	
7	0,8	YLITALO 734-438-1-48 Metsämaa Tuore kangas, vastaava suo ja mustikkaturvekangas Keskikarkea tai karkea kangasmaa 03 - Varttunut kasvatusmetsikkö Kesä	Yhteensä	43	94	122	27	92	17.8	15.6	856	16.7	8.9	Harvennus 2029
			Kuusi	38	26	34	6	27	16.1	13.3	293	5.2	3.3	
			Kuusi	63	19	24	16	8	26.0	21.5	64	2.5	1.2	
			Rauduskoiv	43	16	20	5	15	21.4	18.3	80	2.5	1.0	
			Muu lehtipu	40	19	25	0	24	14.6	13.4	258	4.0	1.9	
			Lehtikuusi	38	14	19	0	18	14.6	15.0	161	2.5	1.5	
Hoitoluokka M5 Talousmetsä														
8	0,2	YLITALO 734-438-1-48 Metsämaa Tuore kangas, vastaava suo ja mustikkaturvekangas Keskikarkea tai karkea kangasmaa 03 - Varttunut kasvatusmetsikkö Kesä	Yhteensä	38	23	110	34	71	17.3	14.2	1323	16.5	9.4	Harvennus 2029
			Mänty	88	2	11	8	3	29.0	24.0	18	1.0	0.5	
			Kuusi	24	10	46	2	41	12.2	9.0	1008	10.0	6.4	
			Rauduskoiv	17	1	5	0	4	9.0	10.5	212	1.0	0.7	
			Rauduskoiv	62	10	48	24	24	28.0	24.5	85	4.5	1.8	
Hoitoluokka M5 Talousmetsä														
9	0,1	YLITALO 734-438-1-48 Metsämaa Tuore kangas, vastaava suo ja mustikkaturvekangas Keskikarkea tai karkea kangasmaa 02 - Nuori kasvatusmetsikkö Kesä	Yhteensä	38	13	100	8	89	15.7	13.5	867	15.0	9.8	
			Mänty	35	8	62	5	54	15.0	12.0	627	10.0	7.0	
			Rauduskoiv	45	5	38	3	35	17.0	16.5	240	5.0	2.8	
Erityispiirteet Vesistön suojavyöhyke-Muu arvokas elinympäristö														
Hoitoluokka M5 Talousmetsä														

1:5000



Kiinteistö: YLITALO 734-438-1-48
Omistaja: Salon Kaupunki
Puhelinnumero:



Koordinaatisto

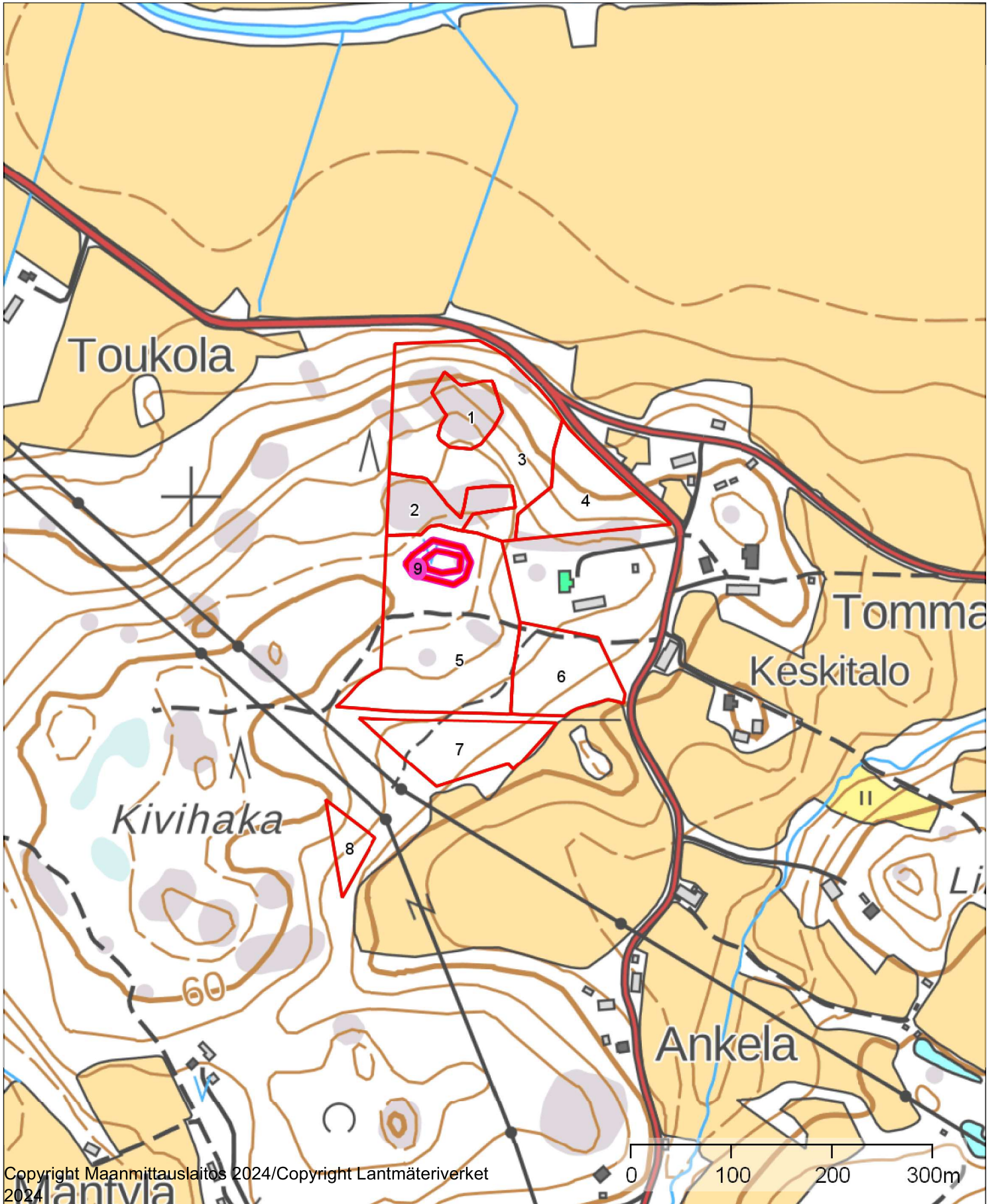
ETRS-TM35FIN



Keskipiste

(288303, 6692892)

Tulostettu

23.12.2025



	1:5000		
Kiinteistö: YLITALO 734-438-1-48 Omistaja: Salon Kaupunki Puhelinnumero:		Koordinaatisto Keskipiste Tulostettu	ETRS-TM35FIN (288313, 6692878) 23.12.2025



1:5000

Kiinteistö: YLITALO 734-438-1-48
Omistaja: Salon Kaupunki
Puhelinnumero:



Koordinaatisto

ETRS-TM35FIN






Keskipiste

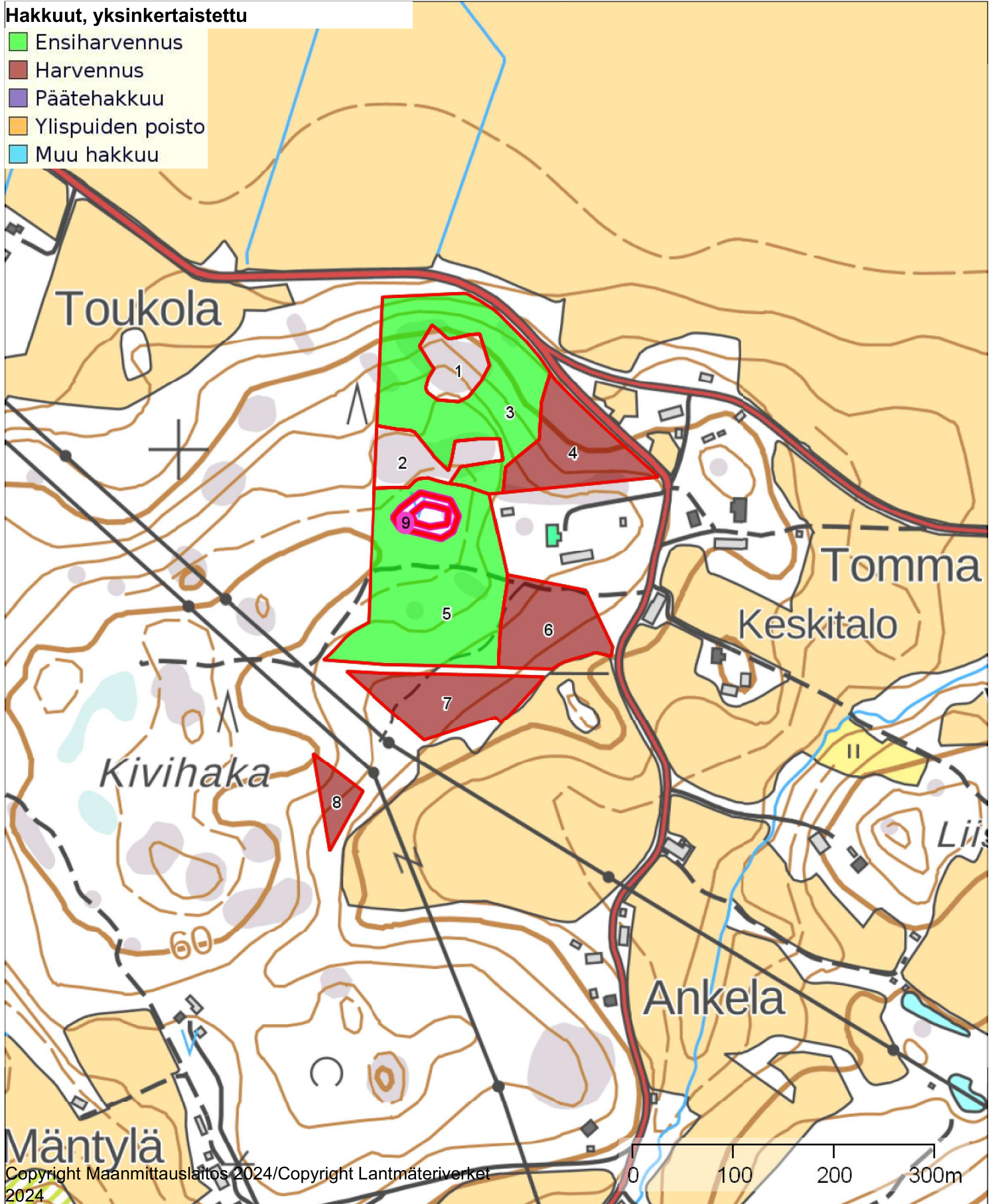
(288317, 6692846)

Tulostettu

23.12.2025

Hakkuut, yksinkertaistettu

-  Ensiharvennus
-  Harvennus
-  Päätehakkuu
-  Ylispuiden poisto
-  Muu hakkuu



1:5000

Kiinteistö: YLITALO 734-438-1-48
Omistaja: Salon Kaupunki
Puhelinnumero:



Koordinaatisto

ETRS-TM35FIN

Keskipiste

(288335, 6692872)

Tulostettu

23.12.2025

Arvokkaat luontokohteet

- Metsälain elinympäristö
- LS-lain luontotyyppi
- PEFC-sertifioinnin elinympäristö
- FSC-sertifioinnin elinympäristö
- Linnustollisesti arvokas kohde (FSC)
- Metsityskielto FSC:n nojalla
- FSC-HCV -alue
- Muu arvokas elinympäristö

