



28.2.2025

ASIA

Alueiden lunastaminen luonnonsuojelutarkoituksiin

HAKIJA

Varsinais-Suomen elinkeino-, liikenne- ja ympäristökeskus

HAKEMUS

Varsinais -Suomen elinkeino-, liikenne- ja ympäristökeskus (myöhemmin ELY -keskus) on 21.3.2023 päivättyllä hakemuksellaan esittänyt, että ympäristöministeriö antaisi luonnonsuojelulain (1096/1996) 52 §:n nojalla luvan lunastaa valtiolle luonnonsuojelutarkoituksiin Salon kaupungissa sijaitseviin kiinteistöihin *Lehtijärvi 734-579-1-25* ja *Kytömänjärvi 734-621-876-1* sisältyvät alueet. Lunastettavaksi esitetyt alueet on rajattu hakemuksen liitteenä oleviin karttoihin

Lunastettaviksi esitetyt kohteet sisältyvät kokonaan Natura 2000 -alueeseen *Pyysuo FI0200012* ja lähes kokonaan soidensuojeluohjelman kohteeseen *Pyysuo SSO020051*. Lupahakemuksessa on esitetty yksityiskohtainen selvitys kyseessä olevan suojelukohteen sekä lunastettaviksi esitettyjen alueiden luontoarvoista ja niiden omistussuhteista.

ELY -keskus on pyrkinyt Pyysuon Natura 2000 -alueiden suojelun toteuttamiseksi hankkimaan alueita valtion omistukseen vapaaehtoisin kaupun ja rauhoituksin. ELY -keskus on lähettänyt myös tilasta *Lehtijärvi 734-579-1-25* lunastettavaksi esitetyn alueen omistajalle osto- ja rauhoitustarjouksen, mutta suojelun toteuttamisesta vapaaehtoisin keinoin ei ole päästy sopimukseen erityisesti suojelusta tarjottujen korvausten suuruuden osalta. ELY -keskus on todennut, että se ei ole voinut neuvotella tilan *Kytömänjärvi 734-621-876-1* omistajien kanssa suojelun toteuttamisesta vapaaehtoisin keinoin ilman luonnonsuojelulain 52 §:n 3 momentissa mainittuja huomattavia vaikeuksia, koska tilan omistaa järjestäytymätön osakaskunta, jolla on 20 (oikeammin 21) osakaskiinteistöä. Osakaskiinteistöillä on puolestaan 30 omistajaa sisältäen 5 kuolinpesää.



ELY -keskus on suorittanut kiinteän omaisuuden ja erityisten oikeuksien lunastuksesta annetussa laissa (laki kiinteän omaisuuden ja erityisten oikeuksien lunastuksesta, 603/1977, lunastuslaki) tarkoitetut valmistelevat toimet. ELY -keskus on varannut lunastuslain 8 §:n mukaisesti maanomistajille, käyttöoikeuksien haltijoille, Salon kaupungille ja Varsinais-Suomen liitolle tilaisuuden lausunnon antamiseen asiassa. Maanomistajille on lähetetty kuulemiskirje todisteellisesti. Lisäksi asiasta on kuulutettu lunastuslain 9 §:ssä säädetyllä tavalla asian vaikutusalueen sanoma lehdessä ja kuulutus on ollut nähtävillä Salon kaupungin sekä Varsinais-Suomen ELY -keskuksen verkkosivuilla 20.7.–26.8.2022 välisen ajan.

ASIASSA ANNETUT LAUSUNNOT

Salon kaupunki ja Varsinais-Suomen liitto eivät ole antaneet lausuntoa asiassa.

Tilan *Lehtijärvi 734-579-1-25* omistaja on jättänyt asiassa lausunnon 15.8.2022. Lausunnossa on ilmaistu tyytymättömyys suojelusta tarjottujen korvausten suuruuteen. Lausunnonantaja on myös ilmaissut vastustavansa lunastusta.

Tilan *Kytömänjärvi 734-621-876-1* osaomistaja on ilmoittanut 31.7.2022, ettei vastusta lunastusta.

Asiassa ei ole annettu muita lausuntoja.

YMPÄRISTÖMINISTERIÖN RATKAISU

Ympäristöministeriö antaa luvan lunastaa valtiolle seuraavat yhteisalueosuudet sekä kiinteistön määräalan Salon kaupungissa:

1. Noin 1,5 hehtaarin suuruinen määräala (erillinen palsta) tilasta *Lehtijärvi (kiinteistötunnus 734-579-1-25)*, omistaja *Kaija Karanen*.
2. Muiden osakastilojen osuudet, lukuun ottamatta kiinteistön *Pyysuon luonnonsuojelualue 734-891-1-6* osuuksia, kokonaispinta-alaltaan 3,11 hehtaarin suuruiseen yhteiseen vesialueeseen *Kytömänjärvi (kiinteistötunnus 734-621-876-1)*. Osakastilat, joiden osuuksia lunastuslupa koskee, käyvät ilmi liitteenä olevasta kiinteistörekisteriotteesta (liite 2).

Yhteinen vesialue *Kytömänjärvi (kiinteistötunnus 734-621-876-1)*, jonka edellä kohdassa 2 mainittuja osuuksia lunastuslupa koskee, sekä lunastettava määräala tilasta *Lehtijärvi (kiinteistötunnus 734-579-1-25)*, on merkitty liitteenä olevaan karttaan (liite 1).

Samalla ympäristöministeriö lähettää jäljennökset päätöksestä ja lunastusasiakirjoista Maanmittauslaitokselle lunastuksen toimeenpanoa varten.



Perustelut

Sovellettava luonnonsuojelulaki

1.6.2023 voimaan tulleen luonnonsuojelulain (9/2023) 143 §:n 1 momentin mukaan hallintoviranomaisessa tai tuomioistuimessa tämän lain voimaan tullessa vireillä olevaan asiaan sovelletaan tämän lain voimaan tullessa voimassa olleita säännöksiä. Ympäristöministeriö toteaa, että nyt kysymyksessä olevaan asiaan sovelletaan siten luonnonsuojelulain (1096/1996) säännöksiä.

Suojelun perusteet

Yhteinen vesialue *Kytömänjärvi (kiinteistötunnus 734-621-876-1)* ja määräala tilasta tilasta *Lehtijärvi (kiinteistötunnus 734-579-1-25)*, joita lunastuslupahakemus koskee, sisältyvät kokonaan Natura 2000 -verkoston alueeseen *Pyysuo FI0200012*, joka on verkostossa luontodirektiivin (92/43/ETY) mukaisena erityisten suojelutoimien alueena (SAC). Lisäksi lunastettavat alueet sisältyvät lähes kokonaan valtakunnallisen soidensuojelun perusohjelman kohteeseen *Pyysuo SSO020051*.

Natura 2000 -verkostoon sisällytetyillä alueilla on luonnonsuojelulain 68 §:n 1 momentin mukaisesti toteutettava suojelutavoitteita vastaava suojelu mahdollisimman nopeasti. SAC -alueiden suojelu on toteutettava viimeistään kuudessa vuodessa siitä, kun komissio tai neuvosto on hyväksynyt alueen yhteisön tärkeänä pitämäksi alueeksi (SCI). Komissio on hyväksynyt nyt kyseessä olevan alueen yhteisön tärkeänä pitämäksi alueeksi 13.1.2005.

Valtioneuvoston 20.8.1998 antama a Natura 2000 -verkoston Suomen ehdotuksen hyväksymistä koskevaa päätöstä valmisteltaessa on määritelty kunkin Natura 2000 -verkostoon kuuluvan alueen suojeluarvot parhaiten turvaava toteutustapa. Tavanomaista maankäyttöä voimakkaampia rajoituksia edellyttävät alueet on päätöksessä osoitettu toteutettavaksi luonnonsuojelulla. Natura 2000 -verkoston alueen *Pyysuo FI0200012* suojelun toteuttamistavaksi on päätöksessä määritelty luonnonsuojelulain mukaisen luonnonsuojelualueen perustaminen.

Pyysuon Natura 2000 -verkostoon valinnan tärkeimpiä suojeluperusteita ovat luontodirektiivin liitteessä I lueteltu ensisijaisesti suojeltavat luontotyytit *keidasuot** (7110) ja *puustoiset suot** (91D0) sekä suojeltavat luontotyytit *humuspitoiset järvet ja lammet* (3160) ja *vaihtumissuot ja rantasuot* (7140).

Varsinais-Suomen ja Kanta-Hämeen maakuntien rajan tuntumassa Salon kaupungin alueella sijaitseva Pyysuon Natura 2000 -alue (192 ha) on edustava keidassuo, jonka reunaluisu on selvästi havaittavissa. Alue on kokonaisuutena arvokas keidassuo ja luonnontilaisena säilynyt lintujärvi, jonka rantoja reunustaa kapea luhtavyöhyke. Järvi on kasvamassa umpeen. Alueella esiintyy mustakurkku-uikku ja tukkasotka. Kaikki Natura-alueen tietolomakkeen taulukossa 3.1 mainitut luontotyytit kuuluvat alueen suojeluperusteisiin ja kaikkien näiden osalta suojelutavoitteena on vähintäänkin alueen merkityksen säilyttäminen. Suojelutavoitteeksi



on määritelty alueella vallitsevien luontotyyppien ja lajien sekä niiden elinympäristöjen tilan säilyttäminen luonnon omien prosessien mukainen kehitys turvaamalla. Valtion omistamalle alueelle Pyysuon Natura -alueesta on perustettu *Pyysuon luonnonsuojelualue ESA300208*.

Tilasta *Lehtijärvi (kiinteistötunnus 734-579-1-25)* lunastettava erillinen palsta sijaitsee Pyysuon Natura-alueen lounaisosassa. Aluetta ympäröi *Pyysuon luonnonsuojelualue ESA300208*. Lunastettavan alueen keskiosassa on lähes puutonta erämaamaista rahka- ja tupasvillarämettä. Kuviolla kasvaa paljon enikokoisia rämementyjä, joita esiintyy myös pystykeloina. Lajistoon kuuluu mm. kanerva, suokukka, tupasvilla, ruskorahkasammal, varvikkorahkasammal ja rämerahkasammal. Puuttomalla alueella on selvästi havaittavissa mätäs- ja välipintojen vaihtelua. Alueen itä- ja länsireunoja kohti suo vaihettuu isovarpurämeeksi. Alueen länsipuolella on oja, mutta oja on ennallistumassa luontaisesti eikä ojan läheisyydessä esiintyvissä isovarpurämeessä ole havaittavissa mainittavaa k uivattavaa vaikutusta. Isovarpurämeestä suurin osa edustaa ensisijaisesti suojeltavaa Natura -luontotyyppiä *puustoiset suot* (91D0)* ja kokonaisuudessaan alue kuuluu myös ensisijaisesti suojeltavaan Natura -luontotyyppiin *keidassuot* (7110)*. Lunastettava alue kuuluu jo perustetun Pyysuon luonnonsuojelualueen (ESA300208) keidassuualtaaseen ja on tärkeä alueen hydrologisen kokonaisuuden säilyttämisen kannalta.

Yhteinen vesialue *Kytömänjärvi (kiinteistötunnus 734-621-876-1)* on kokonaispinta-alaltaan 3,11 hehtaarin suuruinen, ja sen omistaa 21 osakastilasta muodostuva järjestäytymätön osakaskunta. Yksi tilan 21 osakaskiinteistöstä on Suomen valtion omistama ja Metsähallituksen hallinnoima *Pyysuon luonnonsuojelualue 734-891-1-6*, minkä vuoksi tämä lunastuslupapäätös koskee yhteisen vesialueen muiden osakastilojen osuuksia. Tässä päätöksessä tarkoitettujen yhteisalueosuuksien lunastamisen jälkeen yhteisen vesialueen kaikki osuudet tulevat valtion omistukseen. Yhteinen vesialue sijaitsee Pyysuon Natura-alueen luoteisosassa Kytömänjärven eteläpäässä. Alue on pääosin umpeenkasvavaa järveä ja se sijoittuu pääosin jo perustetun *Pyysuon luonnonsuojelualueen ESA300208* keskelle. Kytömänjärvi edustaa Natura-luontotyyppiä *humuspitoiset järvet ja lammet (3160)*. Lunastettavasta alueesta noin kaksi hehtaaria on vesialuetta ja reilu hehtaari on rantasuota. Rantasuo edustaa Natura -luontotyyppiä *vaihettumissuot ja rantasuot (7140)* ja on pinnanmyötäisesti soistuvaa suota. Rantasuon vaikalajina on pullosara, mutta myös suokukkaa ja karpaloita esiintyy runsaina. Rahkasammalistoissa esiintyy sararahkasammalta ja sirorahkasammalta. Lähellä vesirajaa kasvaa jouhisaraa ja paikoitellen kurjenjalkoja. Järven länsipuolella rantasuoalueella on järvi-ruokokasvusto. Myös ruovikon pohjalla esiintyy mm. rahkasammallajeja, suokukkaa ja karpaloa. Rantasuot ovat luonnontilaisia, eikä rannoilla ole esim. kaivettuja uima- tai venevalkamia.

Luonnonsuojelulain 52 §:n 1 ja 2 momenteissa säädetyn mukaisesti lunastettavat alueet täyttävät edellä mainituin perustein sekä osana Pyysuon Natura 2000 -



kokonaisuutta luonnonsuojelulain 10 §:n 2 momentin yleiset edellytykset luonnonsuojelualueen perustamiseksi. Alueista maksettavista korvauksista ja niihin liittyvistä oikeuksista päätetään erikseen lunastustoimituksessa.

Lunastettavien alueiden suojelua on pyritty toteuttamaan ensisijaisesti vapaaehtoisin keinoin ja ennen lunastukseen ryhtymistä on pyritty neuvottelemaan maanomistajien kanssa siten kuin luonnonsuojelulain 50 §:n 2 momentissa ja 52 §:n 3 momentissa on edellytetty. Alueiden rauhoittaminen yksityisinä suojelualueina tai niiden hankkiminen valtiolle vapaaehtoisin kaupun ei ole kuitenkaan onnistunut Tilasta *Lehtijärvi 734-579-1-25* lunastettavan erillisen palstan osalta neuvottelut ovat kariutuneet erityisesti suojelusta maksettaviin korvauksiin liittyvien näkemuserojen vuoksi. Yhteisen vesialueen *Kytömänjärvi 734-621-876-1* omistajien kanssa ei ole voitu neuvotella ilman luonnonsuojelulain 52 §:n 3 momentissa mainittuja huomattavia vaikeuksia, koska alueen omistaa järjestäytymätön osakaskunta, johon kuuluu 21 osakaskiinteistöä.

Edellä lueteltujen syiden vuoksi alueiden suojelu tulee toteuttaa lunastamalla ne luonnonsuojelulain (1096/1996) 52 §:n 1 ja 2 momentin mukaisesti valtion omistukseen luonnonsuojelualueen perustamista varten. Lunastusluvan hakemiseen liittyvät valmistelevat toimenpiteet on suoritettu siten kuin lunastuslaissa (603/1977) säädetään.

ASIANOSAISILLE AIHEUTUVAT VELVOITTEET

Lunastettavilla alueilla ei saa ryhtyä sellaiseen toimenpiteeseen, joka voi vaarantaa lunastuksen tarkoituksen (luonnonsuojelulaki 56 §). Kielto on voimassa siitä alkaen, kun tämä päätös on annettu tiedoksi.

SOVELLETUT OIKEUSOHJEET

Luonnonsuojelulaki (9/2023) 136 § 1 momentti, 143 § 1 momentti.

Luonnonsuojelulaki (1096/1996) 10 § 2 momentti, 50 §, 52 §, 56 §, 68 § 1 momentti ja 77 §.

Laki kiinteän omaisuuden ja erityisten oikeuksien lunastamisesta (603/1977) 8 §, 9 § ja 10 §.

MUUTOKSENHAKU

Luonnonsuojelulain (1096/1996) 61 §:n 1 momentin mukaan tähän päätökseen saa hakea muutosta valittamalla korkeimpaan hallinto-oikeuteen. Valitusosoitus on päätöksen liitteenä (liite 3).



Ylijohtaja, Vesi - ja luontoympäristöosasto

Tarja Haaranen

Erityisa siantuntija

Janne Hesso

LIITTEET

Kartta lunastettavista alueista (liite 1)

Yhteisen vesialue en *Kytömänjärvi (kiinteistötunnus 734-621-876-1)* kiinteistörekisteriote (liite 2)

Valitusosoitus (liite 3)

LISÄTIETOJA PÄÄTÖKSESTÄ

Erityis siantuntija Janne Hesso, puhelin 0295 250 00 8

VN/8946/2023-YM-2

Seuraavat henkilöt ovat allekirjoittaneet tämän asiakirjan sähköisesti /

Följande personer har undertecknat denna handling elektroniskt /


This document has been signed electronically by the following persons:

Hesso Janne 91217144H

2025-02-28


Haaranen Tarja 91349306T


2025-02-28



 Lunastettava alue tilasta Lehtijarvi 734-579-1-25


 Lunastettava tila Kytömänjarvi 734-621-876-1

 Natura 2000 alueraja

 Soidensuojeluohjelma-alue

 Kiinteistörajat

Mittakaava 1:6 000



Pohjakartta Lähde MML
YM/LYMO JH 28.2.2025

Tämä kartta liittyy ympäristöministeriön päätökseen
Dnro VN/8946/2023, 28.2.2025

Asiantuntija

Janne Hesso

Perustiedot

Kiinteistötunnus:	734-621-876-1	Rekisteröintipvm:	1.1.2009
Nimi:	KYTÖMÄNJÄRVI	Kokonaispinta-ala:	3,110 ha
Rekisteriyksikkölaji:	Yhteinen vesialue	Vesipinta-ala:	3,110 ha
Kunta:	Salo (734)	Palstojen lukumäärä:	1
Arkistoviite:	96:6- (Perniö)		

Muodostumistiedot

Kiinteistötoimitus tai viranomaispäätös: Kuntajaon muutos Rekisteröintipvm: 1.1.2009	
Rekisteriyksiköt ja määräalat, joista tämä rekisteriyksikkö on muodostunut:	
Rekisteriyksiköstä:	Vesipinta-ala (ha)
586-489-876-1 KYTÖMÄNJÄRVI	3,1100
Muodostumishetken pinta-ala yhteensä (ha):	3,1100

Erottamattomat määräalat ja erillisinä luovutetut yhteisalueosuudet

Kaavat ja rakennuskiellot

Rasitteet, käyttöoikeudet ja käyttörajoitukset

Osakaskunta

Järjestäytymätön osakaskunta Tieto perustuu osakaskunnan ilmoitukseen.

Osakasluettelo

Osuudet yhteensä: 1,666800	
Osakkaat:	Osuuden suuruus:
734-604-1-26 Uusitalo	0,044250
734-604-3-1 KOIVUMÄKI	0,025950
734-618-4-0 Rajala	0,036300
734-621-1-6 Lehtikangas	0,003300
734-621-1-15 RAUHALA	0,000600
734-621-1-20 Lauri	0,376500
734-621-2-11 UUTELA I	0,001400
734-621-2-17 KOIVULA	0,002400
734-621-2-18 Kyläntalo	0,371900
734-621-2-22 KULTARINTA	0,005600
734-621-3-1 NIKULA	0,028200
734-621-3-12 KYÖSTILÄ	0,047820
734-621-4-3 UUTELA	0,013700
734-621-4-9 PÄIVÄLÄ	0,007800
734-621-4-17 Puustola	0,069600
734-621-4-20 REUNALA	0,021700
734-621-4-22 HAANPÄÄ	0,024200
734-621-4-28 SUORANTA	0,001953
734-621-4-29 Torkki	0,022847
734-621-5-2 Hirvo	0,554300

734-891-1-6 Pyysuon luonnonsuojelualue	0,006480
--	----------

Kiinteistötoimitukset ja viranomaispäätökset

Muita tietoja

- | | |
|--|------------------------------|
| 1) TALOJEN 1 - 4 YHT. KYTÖMÄNJÄRVI | |
| 2) Kaikkia merkintöjä ei ole selvitetty | |
| 3) Rekisteriyksikön pinta-ala
NUMEERISESTA KIINTEISTÖRAJAKARTASTA | |
| 4) ISOJAONJÄRJESTELY | Rekisteröintipvm: 9.11.1914 |
| 5) 9.8.1796 vahvistetussa isojaossa kylän yhteiseksi jäänyt vesialue Ky-
tömän järvessä , ark.n:o 55- | Rekisteröintipvm: 17.10.2003 |
| 6) Toimenpiteitä rekisteröity entisen kunnan rekisteriyksikölle | Rekisteröintipvm: 1.1.2009 |

Tulostettu kiinteistötietojärjestelmästä 27.2.2025.

Kiinteistörekisterin tiedoissa voi olla puutteita ja epätarkkuuksia.
Rekisteritiedoista katso tarkemmin www.maanmittauslaitos.fi/rekisteritiedot.

VALITUSOSOITUS

Valitusviranomainen

Tähän päätökseen tyytymätön saa hakea siihen muutosta korkeimmalta hallinto-oikeudelta kirjallisella valituksella. Valituksen saa tehdä sillä perusteella, että päätös on lainvastainen. Valituskirjelmä osoitetaan valitusviranomaiselle ja se on toimitettava valitusajassa korkeimman hallinto-oikeuden kirjaamoon.

Valitusaika

Valitus on tehtävä 30 päivän kuluessa päätöksen tiedoksisaannista. Valitusaikaa laskettaessa tiedoksisaantipäivää ei oteta lukuun. Jos valitusajan viimeinen päivä on pyhäpäivä, lauantai, itsenäisyyspäivä, vapunpäivä, jouluaatto tai juhannusaatto, valitusaika jatkuu vielä seuraavana arkipäivänä.

Tavallinen tiedoksianto toimitetaan postitse kirjeellä vastaanottajalle. Vastaanottajan katsotaan saaneen asiasta tiedon seitsemäntenä päivänä kirjeen lähettämisestä, jollei muuta näytetä. Tavallisessa sähköisessä tiedoksiannossa vastaanottajan katsotaan saaneen asiasta tiedon kolmantena päivänä viestin lähettämisestä, jollei muuta näytetä.

Jos on kysymyksessä sijaistiedoksianto, päätös katsotaan saadun tiedoksi, ellei muuta näytetä, kolmantena päivänä tiedoksianto- tai saantitodistuksen osoittamasta päivästä. Viranomaisen tietoon asian katsotaan tulleen kirjeen saapumispäivänä.

Valituksen sisältö

Valituskirjelmässä on ilmoitettava

- päätös, johon haetaan muutosta
- miltä kohdin päätökseen haetaan muutosta ja mitä muutoksia siihen vaaditaan tehtäväksi sekä perusteet, joilla muutosta vaaditaan
- mihin valitusoikeus perustuu, jos valituksen kohteen oleva päätös ei kohdistu valittajaan
- valittajan nimi, kotikunta ja puhelinnumero
- postiosoite ja mahdollinen muu osoite, johon oikeudenkäyntiin liittyvät asiakirjat voidaan lähettää.

Jos valittajan puhevaltaa käyttää hänen laillinen edustajansa, asiamiehensä tai luvan saanut oikeudenkäyntiavustajansa taikka jos valituksen laatijana on joku muu henkilö, valituskirjelmässä on ilmoitettava myös tämän nimi, kotikunta, postiosoite ja puhelinnumero.

Yhteystietojen muutoksesta on valituksen vireillä ollessa ilmoitettava viipymättä hallintotuomioistuimelle.

Valituksen liitteet

Valituskirjelmään on liitettävä

- päätös, johon haetaan muutosta valittamalla, alkuperäisenä tai jäljennöksenä valitusosoituksineen
- tiedoksisaantitodistus tai muu selvitys valitusajan alkamisajankohdasta
- asiakirjat, joihin valittaja vetoaa vaatimuksensa tueksi, jollei niitä ole jo aikaisemmin toimitettu viranomaiselle
- asiamiehen valtakirja, jos asiamies ei ole asianajaja, julkinen oikeusavustaja tai luvan saanut oikeudenkäyntiavustaja.

Valituksen toimittaminen perille

Valituksen voi toimittaa henkilökohtaisesti, postitse maksettuna postilähetyksenä, sähköisellä tiedonsiirtomenetelmällä taikka asiamiestä tai lähettiä käyttäen. Valituksen lähettäminen postitse tai sähköisesti tapahtuu lähettäjän omalla vastuulla.

Valituksen on saavuttava valitusviranomaiselle virka-aikana ennen 30 päivän valitusajan päättymistä. Sähköisen asiakirjan tulee olla perillä siten, että se on hallinto-oikeuden käytettävissä vastaanottolaitteessa tai tietojärjestelmässä siten, että viestiä voidaan käsitellä valitusajan viimeisenä päivänä ennen kello 16.15.

Korkeimman hallinto-oikeuden virka-aika on maanantaista perjantaihin kello 8.00-16.15.

Valituksen voi tehdä myös hallinto- ja erityistuomioistuinten asiointipalvelussa osoitteessa <https://asiointi.oikeus.fi/hallintotuomioistuimet>



Korkeimman hallinto-oikeuden yhteystiedot:

postiosoite: PL 180, 00131 Helsinki
käyntiosoite: Fabianinkatu 15, 00130 Helsinki
puhelinvaihte: 029 56 40200
telefax: 029 56 40382
sähköpostiosoite: korkein.hallinto-oikeus@oikeus.fi

Oikeudenkäyntimaksu

Asian käsittelystä korkeimmassa hallinto-oikeudessa peritään tuomioistuinmaksulain (1455/2015) nojalla oikeudenkäyntimaksu. Maksun suuruus on 610 euroa. Tuomioistuinmaksulaissa on erikseen säädetty tapauksista, joissa maksua ei peritä. <https://finlex.fi/fi/laki/ajantasa/2015/20151455/#P5>